

平成25年度 交通量調査報告

○調査目的

現在、会津若松市は東日本大震災の影響並びに原発事故により、一時期は経済の停滞から商店街から人が消え現在も風評被害から観光施設に観光客が来ない状況下であり、現在も観光客の来訪等は震災前の状況にまで戻らず「まち」全体の活力が著しく低下している。

本調査では、中心市街地の各商店街や市郊外の交通量を調査することにより、震災・風評被害による中心市街地に与える影響を探ると共に、中心市街地をはじめとする市内全体の商業活性化、更には誰もが暮らしやすいまちづくりを推進するための資料として活用することを目的とする。

○調査日時

平成25年 7月19日(金) 午前7時～午後7時 12時間 天候/雨のち曇り

平成25年 7月21日(日) 午前7時～午後7時 12時間 天候/曇りのち晴れ

※平日・休日の交通量を比較するため2日間の実施

○調査場所(市内中心部)

- ①神明通り(東) ワタナベ花店前(駅から米代方面)
- ②神明通り(西) 高橋ブラザー前(米代から駅方面)
- ③上町通り 丸八前(上下線)
- ④大町通り 駅前・佐原桐材店前(上下線)
- ⑤大町通り 四ツ角・ZOO前(上下線)
- ⑥野口青春通り ジュエリーオースカ前(上下線)
- ⑦七日町通り・上ノ区 白木屋漆器店前(上下線)
- ⑧七日町通り・下ノ区 渋川問屋前(上下線)
- ⑨稽古堂前 稽古堂(上下線)
- ⑩市役所通り 東海堂前(上下線)
- ⑪栄町四丁目 明治安田生命前(上下線)
- ⑫本町通り 三桝屋呉服店前(上下線)
- ⑬中央通り 福文前(駅から米代方面)
- ⑭中央通り 山本ビル前(米代から駅方面)
- ⑮博労通り 辰泉酒造前(上下線)

○調査場所(市郊外)

- ①千石バイパス 大東銀行千石支店前(2方向)
- ②会津若松インターチェンジ付近(2方向)
- ③門田バイパス リオンドール年貢店前(2方向)
- ④高田橋交差点付近(2方向)
- ⑤ゼビオ付近(2方向)
- ⑥門田カンセキ・カインズホーム周辺(3方向)

郊外交通量の年度別推移【車両】* 両方向の合計

(単位:台)

平日 (7月19日)	平成9年	平成10年	平成11年	平成12年	平成13年	平成14年	平成15年	平成16年	平成17年	平成18年	平成19年	平成20年	平成21年	平成22年	平成23年	平成24年	平成25年
千石バイパス大東銀行千石支店前	25,348	24,856	24,855	25,505	24,311	21,411	21,920	21,126	19,348	20,575	18,458	21,584	22,347	23,086	23,665	22,244	19,444
会津若松IC付近ブックオフ・ツタヤ前	13,833	12,437	11,634	13,400	12,116	12,419	12,239	12,604	11,569	12,039	13,240	11,844	12,318	12,232	15,194	11,805	13,072
門田バイパスコジマ電気前	24,490	20,756	23,566	24,258	23,877	22,334	20,262	21,717	21,352	-	-	-	-	-	-	-	-
門田バイパスリオン・ドール年貢店前	14,799	16,094	17,013	16,096	15,056	15,258	16,983	14,398	15,471	15,502	15,797	15,627	15,304	16,465	15,601	14,357	14,653
MAXデンコードー付近ゼビオスポーツ前	-	-	-	-	-	8,371	9,589	9,634	-	-	-	-	-	-	-	-	-
若松西バイパスヨークワン出店予定地近辺	-	-	-	-	9,125	9,504	-	-	-	-	-	-	-	-	-	-	-
高田橋付近	-	-	-	-	-	-	5,418	5,397	19,438	17,171	12,060	10,873	19,749	11,887	11,614	-	-
ゼビオ付近	-	-	-	-	-	-	-	-	-	-	-	-	-	-	-	23,767	24,310
アビタ付近	-	-	-	-	-	-	-	-	7,318	10,194	9,968	9,941	11,022	10,777	10,650	9,935	10,821
門田カンセキ・カインズホーム周辺	-	-	-	-	-	-	-	-	-	21,458	20,374	20,494	20,770	20,469	20,552	18,959	19,276

休日 (7月21日)	平成9年	平成10年	平成11年	平成12年	平成13年	平成14年	平成15年	平成16年	平成17年	平成18年	平成19年	平成20年	平成21年	平成22年	平成23年	平成24年	平成25年
千石バイパス大東銀行千石支店前	23,566	21,611	22,071	23,279	21,980	20,387	20,509	19,700	18,544	19,629	21,838	17,907	19,996	19,403	20,495	20,091	17,755
会津若松IC付近ブックオフ・ツタヤ前	12,064	11,501	9,681	11,460	11,574	10,289	8,947	10,863	10,517	10,400	13,818	10,310	11,644	12,037	14,194	11,367	12,456
門田バイパスコジマ電気前	19,408	21,491	20,999	22,172	23,044	21,983	18,893	21,883	19,819	-	-	-	-	-	-	-	-
門田バイパスリオン・ドール年貢店前	12,551	14,221	14,781	14,563	14,401	13,453	14,538	13,275	13,694	13,842	14,178	11,598	12,293	14,261	13,645	12,396	12,906
MAXデンコードー周辺ゼビオスポーツ前	-	-	-	-	-	7,181	8,345	8,588	-	-	-	-	-	-	-	-	-
若松西バイパスヨークワン出店予定地近辺	-	-	-	-	6,519	7,950	-	-	-	-	-	-	-	-	-	-	-
高田橋付近	-	-	-	-	-	-	4,736	4,535	16,095	14,998	10,592	9,022	17,897	10,464	9,883	-	-
ゼビオ付近	-	-	-	-	-	-	-	-	-	-	-	-	-	-	-	21,154	21,821
アビタ付近	-	-	-	-	-	-	-	-	5,550	9,221	10,283	10,822	9,781	10,289	9,303	9,020	9,995
門田カンセキ・カインズホーム周辺	-	-	-	-	-	-	-	-	-	18,694	21,486	16,986	18,134	17,786	18,858	18,764	17,890

○調査方法

- (市内中心部) 各地点における歩行者（徒歩、自転車、バイク）と自動車の1時間毎の通行台数を調査
- (市 郊 外) 各地点における自動車の1時間毎の通行台数を調査
(歩行者・自転車・バイクは除く。)

○総 括

() 内は前年調査数

休日と平日を合わせた郊外・市街地の車両通行量は348,694台(前年349,871台)、市街地歩行者数は48,405人(前年49,729人)となり、前年と比較すると車両は1,177台、歩行者は1,324人の減少となった。前回比較では平日車両は約0.9%の増加、休日車両は約0.2%の減少、平日歩行者が約10%の減少、休日歩行者が8.2%の増加となった。

前回調査より、高田橋付近の調査に変わりゼビオ前を追加した。前回調査と比較し、平日・休日ともに合わせて交通量が2.6%増加。昨年11月にヨークベニマル町北町店がオープンしたことが反映された結果となった。

また、今回調査では平日歩行者の減少が見られたが、これは調査日の早朝から雨が続いてきたため外出を控えたものと考えられる。しかし、休日歩行者は増加しており、これは大河ドラマ「八重の桜」放映に伴う観光客の増加の要因も考えられる。

市内中心部交通量の年度別推移【車両】* 両方向の合計

(単位:台)

平日 (7月19日)	平成9年	平成10年	平成11年	平成12年	平成13年	平成14年	平成15年	平成16年	平成17年	平成18年	平成19年	平成20年	平成21年	平成22年	平成23年	平成24年	平成25年
神明通り(東) ワタナベ花店前	5,358	5,921	6,179	6,369	6,325	5,281	5,532	5,901	6,039	5,602	5,723	6,408	6,536	6,457	5,939	6,512	6,964
神明通り(西) 高橋ブラザー前	6,263	5,706	5,951	5,574	5,604	5,940	5,791	6,210	4,782	5,942	5,816	6,368	6,612	6,512	6,663	5,911	6,914
上町通り 丸八前	6,423	5,848	6,092	5,511	5,996	5,504	5,150	5,548	4,809	5,123	5,652	5,681	5,337	5,378	5,451	5,225	5,649
大町通り 駅前・佐原桐材店前	5,862	5,999	5,902	4,992	5,166	5,369	4,162	4,456	4,749	4,265	4,652	4,789	4,380	4,312	4,181	3,635	4,275
大町通り 四ツ角ZOO前	5,768	5,107	5,061	3,821	2,726	5,150	4,591	4,898	5,027	4,567	4,968	5,328	4,606	4,477	4,468	4,006	4,395
野口青春通り ジュリエーオースカ前	4,604	4,406	2,984	1,041	3,426	3,867	3,078	3,724	3,574	3,623	3,736	3,383	2,979	3,252	2,787	2,598	2,916
七日町通り・上ノ区 白木屋漆器店前	7,685	7,487	7,944	8,267	7,814	8,348	6,841	7,580	8,140	7,048	7,869	6,995	7,666	7,540	7,226	6,746	6,935
七日町通り・下ノ区 洪川問屋前	-	-	-	-	9,709	14,433	9,649	8,447	9,600	8,505	9,338	9,175	9,521	9,114	10,442	8,580	6,134
稲古堂前	-	-	-	-	-	-	-	-	-	-	-	-	-	-	4,944	4,426	4,308
市役所通り 東海堂前	5,975	5,701	5,489	4,435	4,871	4,535	5,422	5,189	4,919	4,271	4,931	4,987	4,394	4,536	5,342	4,598	5,516
栄町四丁目通り 安田生命前	9,804	10,808	11,165	9,586	11,652	10,920	11,077	12,033	12,567	10,572	11,226	12,681	13,416	13,489	29,540	13,690	13,645
本町通り 三樹屋呉服店前	8,312	7,213	7,546	7,159	6,983	7,262	7,103	7,363	7,316	6,074	7,207	6,030	7,421	7,306	7,227	7,179	7,267
中央通り 福文・山本ビル前	12,788	12,586	12,502	11,834	15,316	11,829	12,455	12,066	12,945	11,740	13,167	14,194	13,725	13,761	14,026	14,168	13,493
博労町通り 辰泉酒造前	-	-	-	-	2,759	2,787	2,788	2,798	2,921	2,218	2,939	2,956	2,881	2,929	2,292	2,527	2,640

休日 (7月21日)	平成9年	平成10年	平成11年	平成12年	平成13年	平成14年	平成15年	平成16年	平成17年	平成18年	平成19年	平成20年	平成21年	平成22年	平成23年	平成24年	平成25年
神明通り(東) ワタナベ花店前	4,760	4,441	4,585	5,267	4,396	4,660	4,095	4,652	4,225	4,342	5,154	4,475	4,710	4,657	3,932	4,948	5,043
神明通り(西) 高橋ブラザー前	5,668	5,457	5,432	5,175	6,069	5,492	5,029	5,180	5,325	5,095	5,777	5,225	5,087	4,908	4,662	5,156	5,569
上町通り 丸八前	4,085	3,780	3,995	3,763	3,831	4,427	3,630	3,271	3,416	3,114	4,037	3,006	2,946	3,032	3,170	3,518	2,987
大町通り 駅前・佐原桐材店前	4,129	4,356	4,178	3,541	3,029	4,693	3,095	3,067	3,434	2,881	3,434	3,074	2,842	2,877	2,719	2,440	2,650
大町通り 四ツ角ZOO前	4,075	4,328	3,906	3,335	3,635	4,431	3,288	3,323	3,789	3,227	4,032	3,384	3,016	2,970	3,029	2,773	2,709
野口青春通り ジュリエーオースカ前	3,214	3,579	2,864	984	2,903	3,269	2,710	2,623	2,768	2,709	3,180	2,271	1,985	2,013	1,913	1,925	2,021
七日町通り・上ノ区 白木屋漆器店前	5,342	5,901	5,540	5,917	5,622	6,620	5,341	5,646	5,657	5,211	6,420	3,317	4,725	4,915	5,093	4,355	4,251
七日町通り・下ノ区 洪川問屋前	-	-	-	-	7,084	8,535	6,985	7,981	7,493	7,020	8,194	5,790	6,252	6,380	7,757	6,977	6,003
稲古堂前	-	-	-	-	-	-	-	-	-	-	-	-	-	-	2,446	2,520	2,137
市役所通り 東海堂前	4,448	4,107	3,609	3,221	3,369	3,456	3,155	2,794	2,482	2,776	3,637	2,282	2,545	2,612	2,661	2,553	2,762
栄町四丁目通り 明治安田生命前	9,100	9,562	9,048	9,144	9,060	10,076	8,858	8,475	9,801	8,852	10,096	9,412	9,781	10,890	19,481	11,237	10,493
本町通り 三樹屋呉服店前	4,899	5,086	4,835	4,273	4,778	5,402	4,716	5,181	3,671	5,275	6,221	4,797	4,857	5,044	5,213	5,090	4,812
中央通り 福文・山本ビル前	11,099	10,256	10,272	9,850	10,462	10,483	10,041	10,657	10,397	9,701	12,212	10,277	9,953	10,373	10,273	11,052	10,504
博労町通り 辰泉酒造前	-	-	-	-	1,612	1,760	1,627	1,658	1,633	1,527	2,039	1,531	1,611	1,474	1,417	1,667	1,303

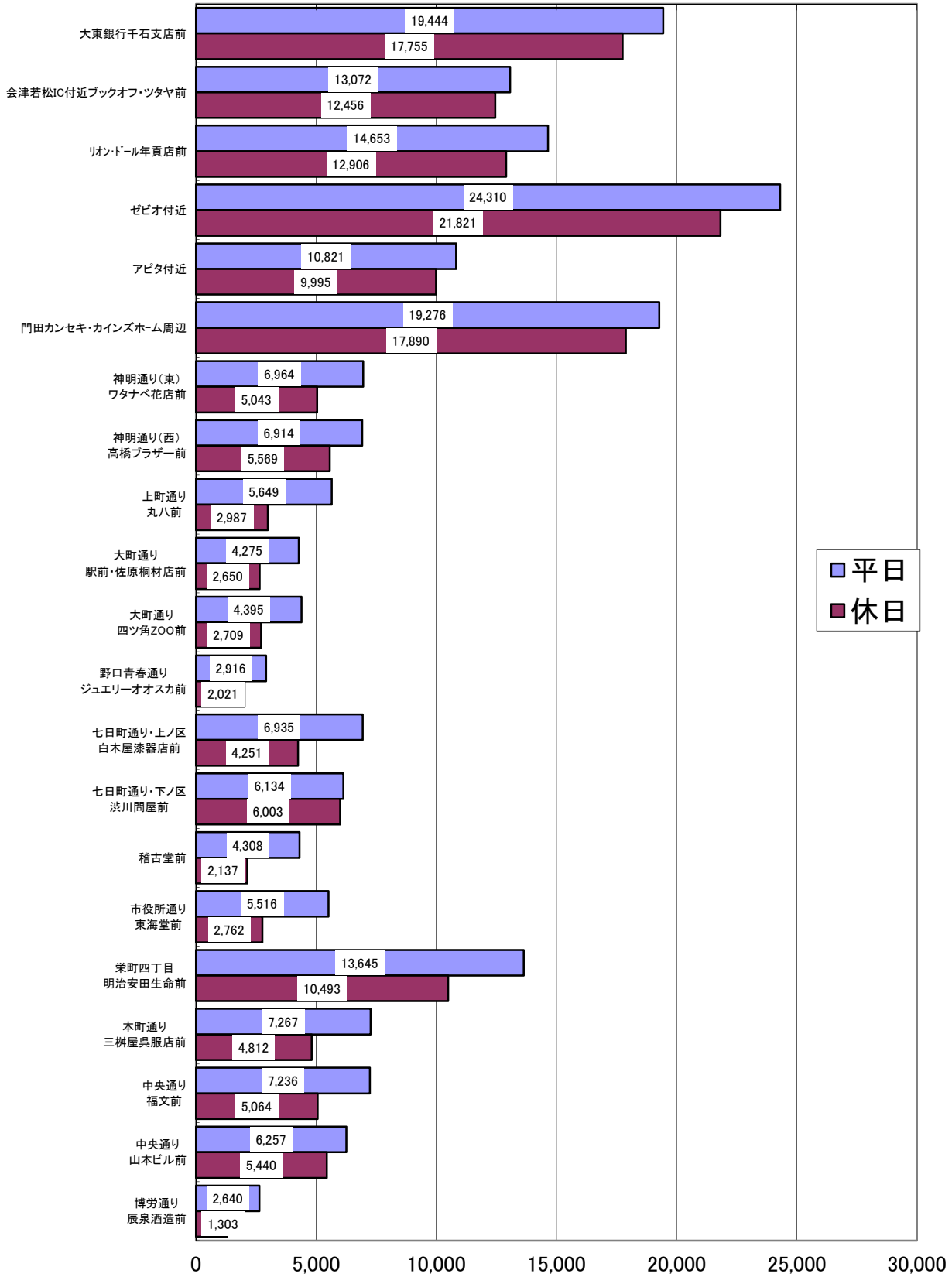
市内中心部交通量の年度別推移【歩行者】*両方向の合計

(単位:人)

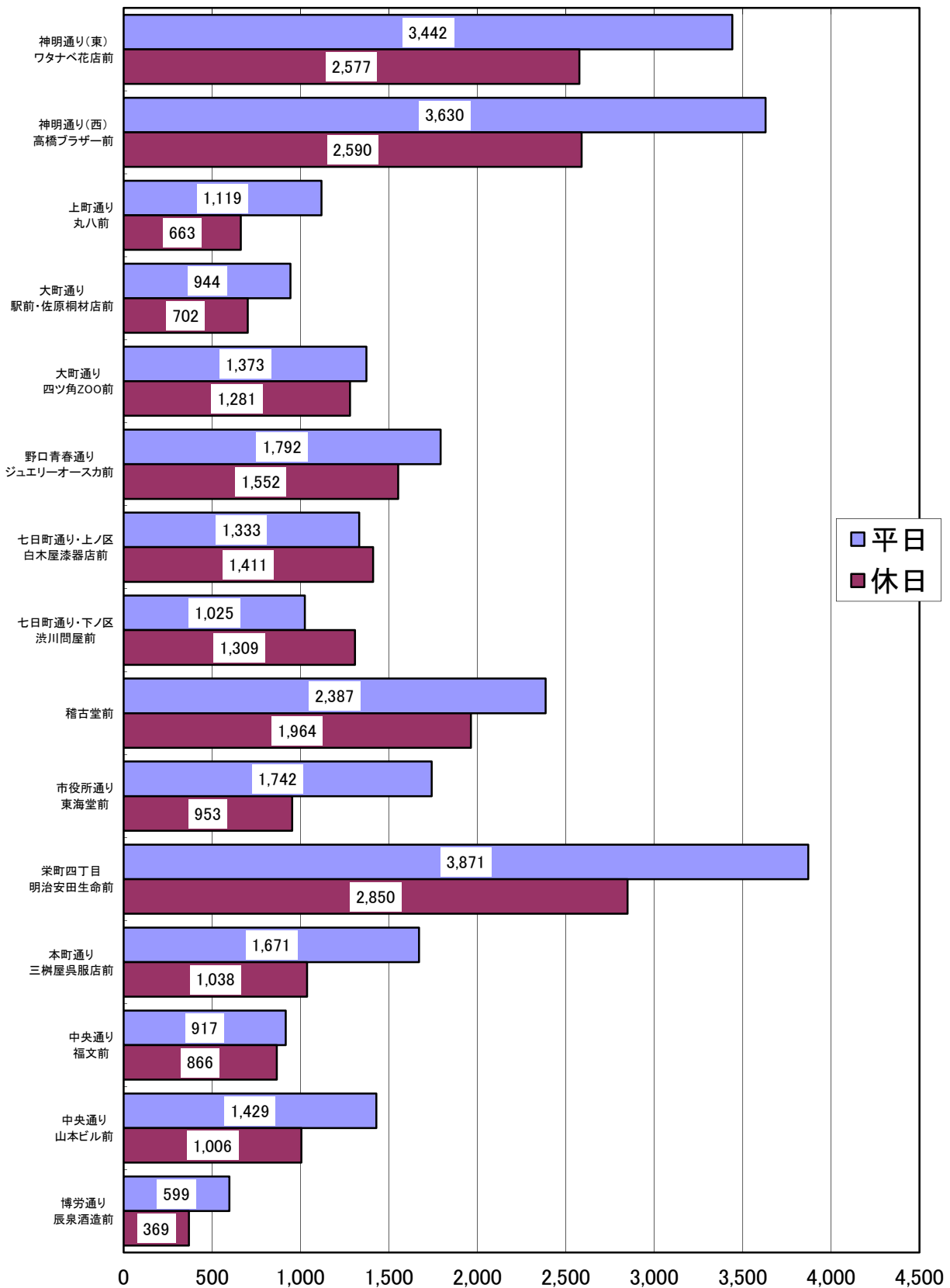
平日 (7月19日)	平成9年	平成10年	平成11年	平成12年	平成13年	平成14年	平成15年	平成16年	平成17年	平成18年	平成19年	平成20年	平成21年	平成22年	平成23年	平成24年	平成25年	
神明通り(東) ワタナベ花店前	6,380	5,522	5,311	4,140	4,784	5,009	4,188	4,574	4,320	4,230	3,952	1,905	2,130	3,312	3,311	3,760	3,442	
神明通り(西) 高橋プラザ一前	6,799	6,120	5,932	5,115	4,835	4,110	4,078	4,978	4,076	4,311	4,211	2,796	2,953	3,931	4,166	3,944	3,630	
上町通り 丸八前	1,434	1,250	1,252	1,205	1,035	1,027	876	1,033	517	1,004	1,107	1,153	1,194	1,128	1,203	1,253	1,119	
大町通り 駅前・佐原桐材店前	2,155	1,826	1,772	1,322	1,869	1,375	1,486	1,442	1,181	1,323	1,167	1,259	1,086	1,169	1,039	831	944	
大町通り 四ツ角ZOO前	3,008	2,373	2,459	1,320	2,021	1,587	1,764	1,909	1,810	1,828	1,752	2,060	1,791	1,535	1,761	1,534	1,373	
野口青春通り ジュリーオースカ前	3,766	1,999	2,140	1,461	3,024	2,325	1,727	2,750	2,110	1,897	2,453	1,697	1,606	2,104	1,795	1,743	1,792	
七日町通り・上ノ区 白木屋漆器店前	1,717	1,798	2,294	1,667	1,911	1,771	1,243	1,295	1,696	1,181	1,566	1,189	1,109	1,292	1,107	987	1,333	
七日町通り・下ノ区 渋川問屋前	-	-	-	-	1,856	3,505	1,799	1,221	1,469	1,364	1,324	1,222	1,340	1,391	1,792	1,533	1,025	
稲古堂前	-	-	-	-	-	-	-	-	-	-	-	-	-	-	-	2,895	2,605	2,387
市役所通り 東海堂前	3,258	2,388	2,559	2,199	2,039	1,846	2,165	2,946	1,890	1,926	1,989	2,139	1,772	1,709	1,933	1,785	1,742	
栄町四丁目通り 明治安田生命前	2,749	2,667	2,688	1,906	3,304	2,994	3,044	3,680	3,958	3,619	3,654	3,992	4,079	4,125	4,727	4,706	3,871	
本町通り 三樹屋呉服店前	2,133	1,723	1,855	1,689	1,705	1,531	1,505	2,511	2,207	1,606	3,018	1,433	1,701	1,809	1,776	1,981	1,671	
中央通り 福文・山本ビル前	4,385	3,646	3,706	3,036	3,531	3,287	3,149	3,065	3,337	3,057	3,304	3,123	2,668	2,539	2,795	2,897	2,346	
博労町通り 辰泉酒造前	-	-	-	-	779	549	552	617	538	441	657	648	521	539	582	657	599	

休日 (7月21日)	平成9年	平成10年	平成11年	平成12年	平成13年	平成14年	平成15年	平成16年	平成17年	平成18年	平成19年	平成20年	平成21年	平成22年	平成23年	平成24年	平成25年	
神明通り(東) ワタナベ花店前	7,343	4,757	4,445	4,092	4,568	4,090	3,735	3,392	3,382	3,152	3,209	1,241	1,675	2,073	2,220	2,429	2,577	
神明通り(西) 高橋プラザ一前	7,135	4,685	4,849	4,728	5,465	4,703	4,348	3,368	3,972	3,583	3,759	1,613	1,460	2,310	2,292	2,632	2,590	
上町通り 丸八前	748	627	645	636	600	734	524	607	609	534	709	477	474	528	710	982	663	
大町通り 駅前・佐原桐材店前	1,270	1,008	1,131	1,063	1,140	1,310	1,095	910	1,213	991	879	843	639	798	655	600	702	
大町通り 四ツ角ZOO前	2,454	1,641	1,600	1,280	1,548	1,151	1,707	1,392	1,616	1,392	1,474	1,489	1,096	1,267	1,202	1,114	1,281	
野口青春通り ジュリーオースカ前	1,957	1,758	1,551	1,675	1,974	2,075	1,570	1,394	1,678	2,233	1,574	955	798	924	1,155	1,308	1,552	
七日町通り・上ノ区 白木屋漆器店前	964	1,057	1,209	1,083	1,353	1,257	1,272	1,186	1,403	1,091	1,717	847	800	954	947	932	1,411	
七日町通り・下ノ区 渋川問屋前	-	-	-	-	1,285	2,021	1,512	1,605	1,433	1,554	1,638	1,181	861	1,190	1,461	1,614	1,309	
稲古堂前	-	-	-	-	-	-	-	-	-	-	-	-	-	-	-	2,101	1,227	1,964
市役所通り 東海堂前	1,647	1,293	1,432	1,220	1,175	1,345	1,244	967	1,031	1,027	891	685	614	717	902	831	953	
栄町四丁目通り 明治安田生命前	2,102	1,373	1,580	1,908	1,809	2,409	2,758	2,218	2,521	2,698	2,512	2,072	2,019	2,474	2,457	2,803	2,850	
本町通り 三樹屋呉服店前	1,028	948	942	809	938	806	1,277	1,009	956	1,164	1,030	889	812	1,004	1,017	1,062	1,038	
中央通り 福文・山本ビル前	3,166	2,075	2,487	2,629	2,979	2,539	2,799	2,230	2,723	2,428	2,346	1,793	1,176	1,551	1,490	1,553	1,872	
博労町通り 辰泉酒造前	-	-	-	-	432	370	357	400	293	350	360	318	291	301	354	426	369	

車両交通量【平成25年度】



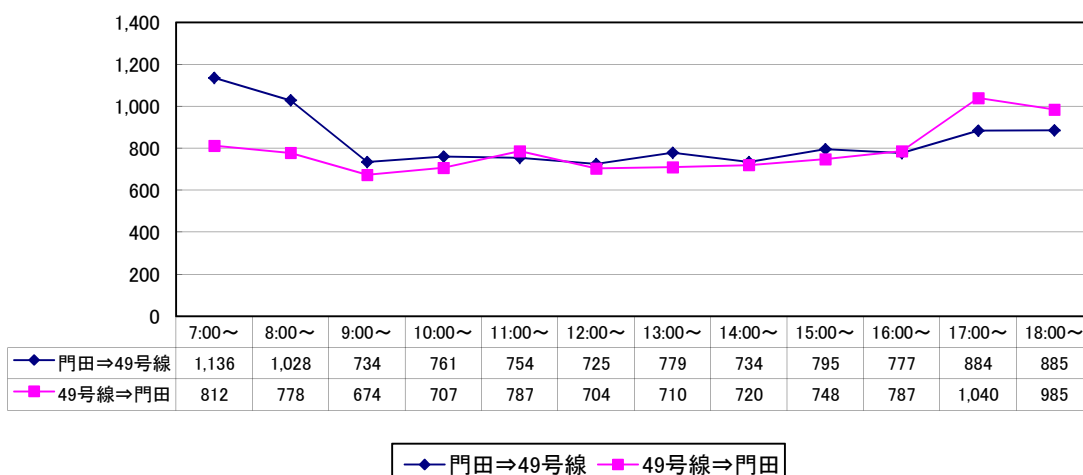
歩行者交通量【平成25年度】



①市郊外 千石バイパス 大東銀行千石支店前

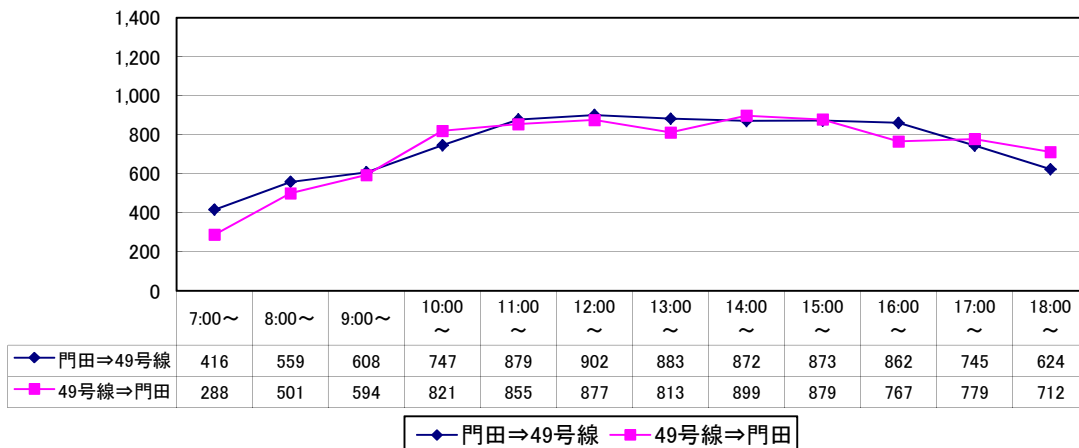
(単位:台)

7月19日(金)



(単位:台)

7月21日(日)

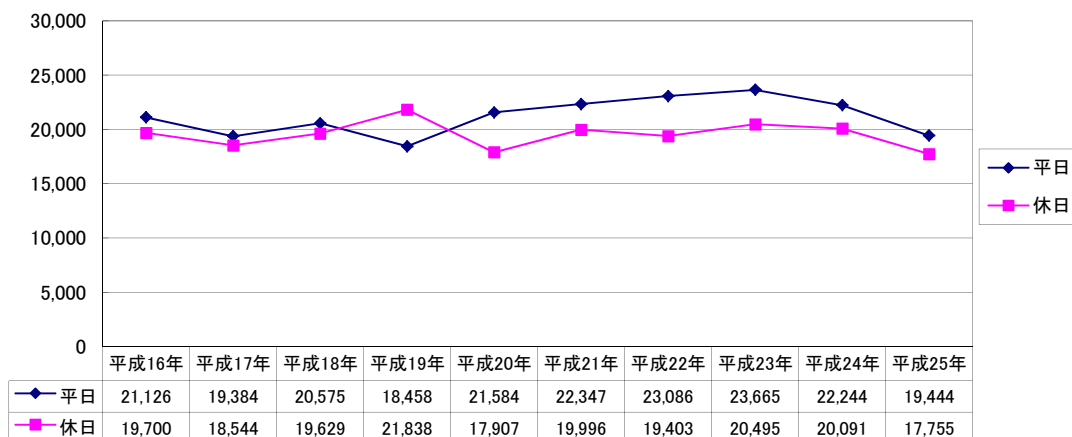


年度別交通量の推移(両方向の合計)

	平成16年	平成17年	平成18年	平成19年	平成20年	平成21年	平成22年	平成23年	平成24年	平成25年
平日	21,126	19,384	20,575	18,458	21,584	22,347	23,086	23,665	22,244	19,444
休日	19,700	18,544	19,629	21,838	17,907	19,996	19,403	20,495	20,091	17,755

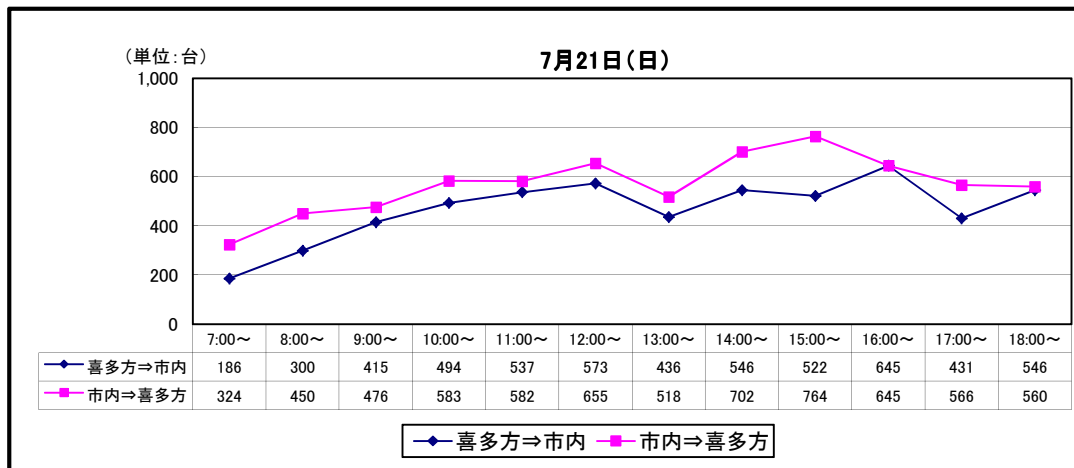
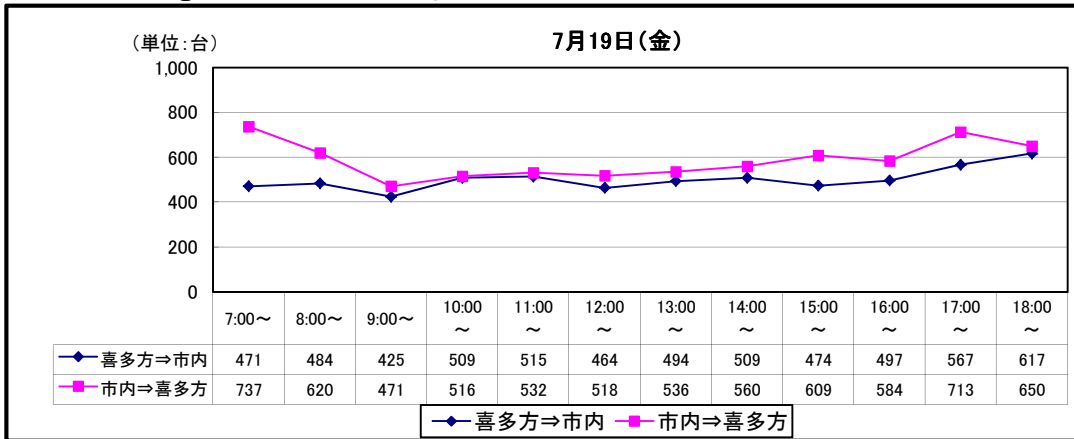
(単位:台)

最近10年間の交通量の推移



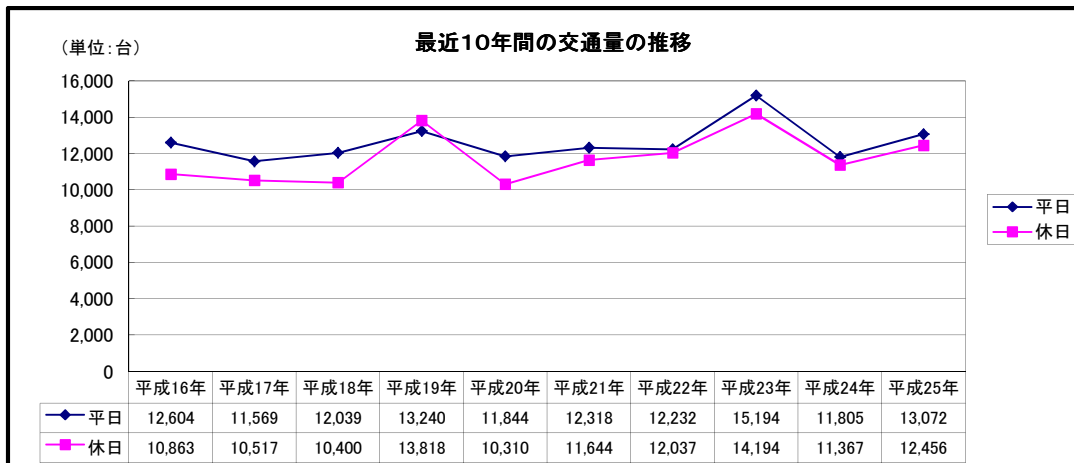
今年度調査の休日の車輛台数は、過去十年間の調査で最も低い数値となった。
平日のグラフは、通勤・帰宅ラッシュが表れている。

②市郊外 会津若松IC付近 ブックオフ・ツタヤ前



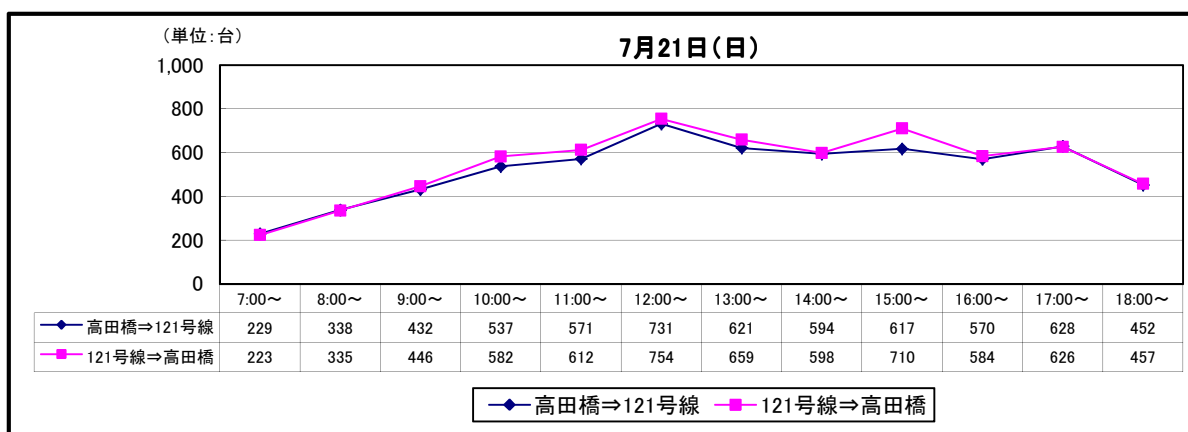
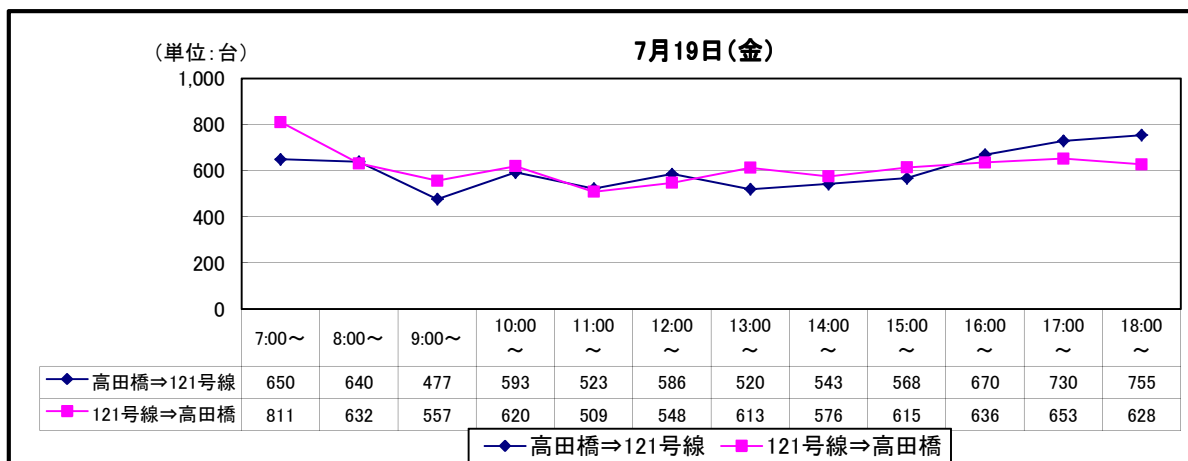
年度別交通量の推移(両方向の合計)

	平成16年	平成17年	平成18年	平成19年	平成20年	平成21年	平成22年	平成23年	平成24年	平成25年
平日	12,604	11,569	12,039	13,240	11,844	12,318	12,232	15,194	11,805	13,072
休日	10,863	10,517	10,400	13,818	10,310	11,644	12,037	14,194	11,367	12,456



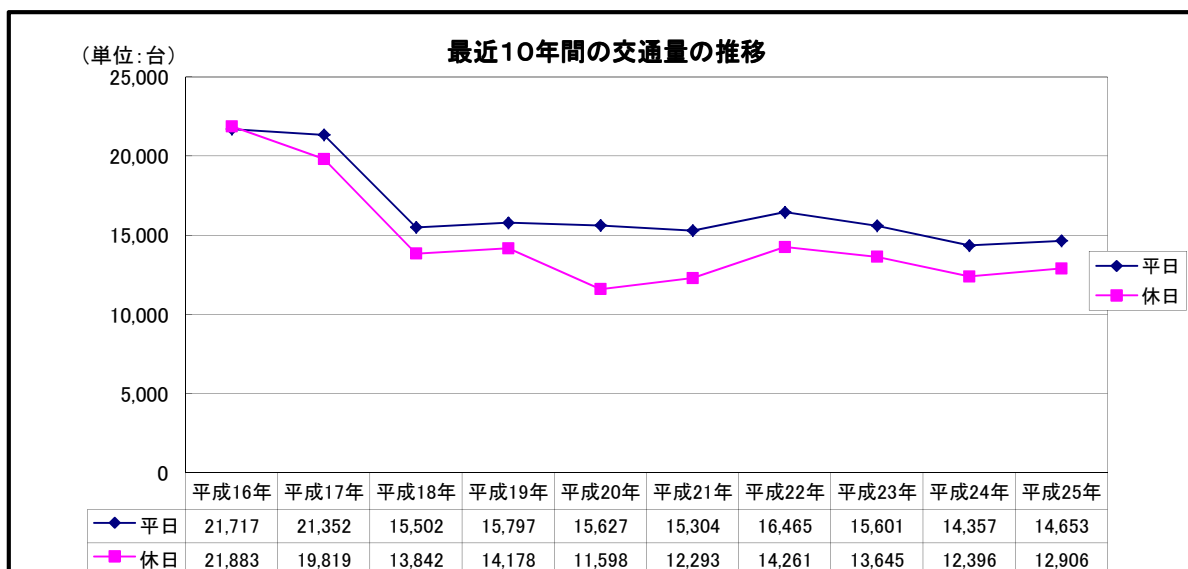
昨年度調査よりも、平日・休日ともに1割程度増加した。
本調査地点は、ここ数年交通量が増減を繰り返している。

③市郊外 門田バイパス リオンドール年貢店前



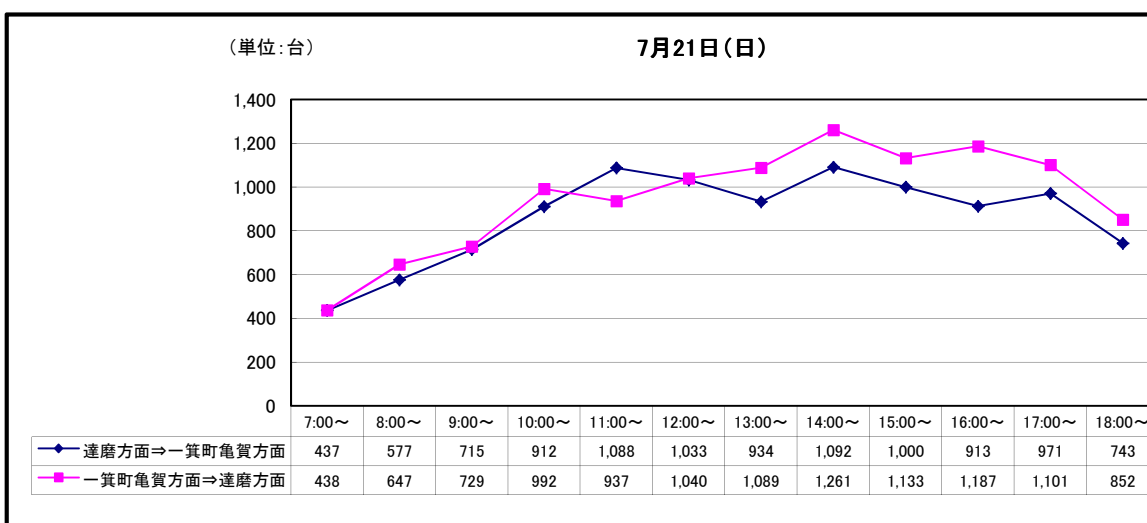
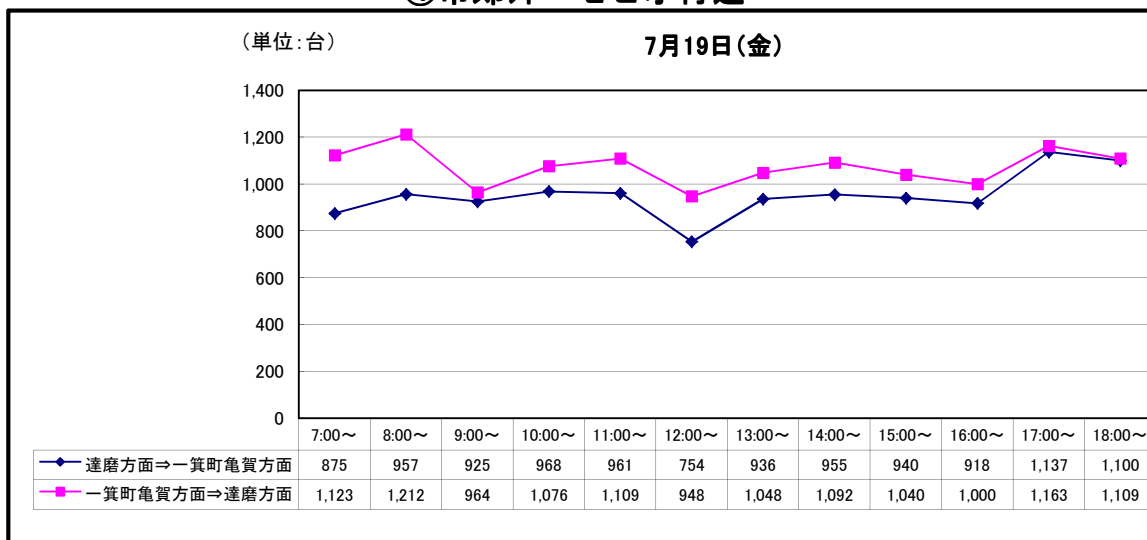
年度別交通量の推移(両方向の合計)

	平成16年	平成17年	平成18年	平成19年	平成20年	平成21年	平成22年	平成23年	平成24年	平成25年
平日	21,717	21,352	15,502	15,797	15,627	15,304	16,465	15,601	14,357	14,653
休日	21,883	19,819	13,842	14,178	11,598	12,293	14,261	13,645	12,396	12,906



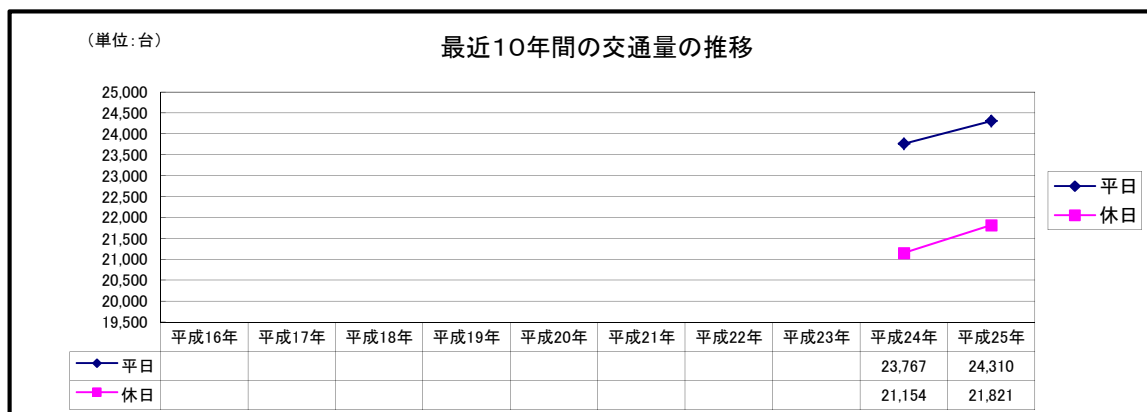
今年度調査では、多少増加傾向にあったもののほぼ横ばいの数値で推移している。

④市郊外 ゼビオ付近



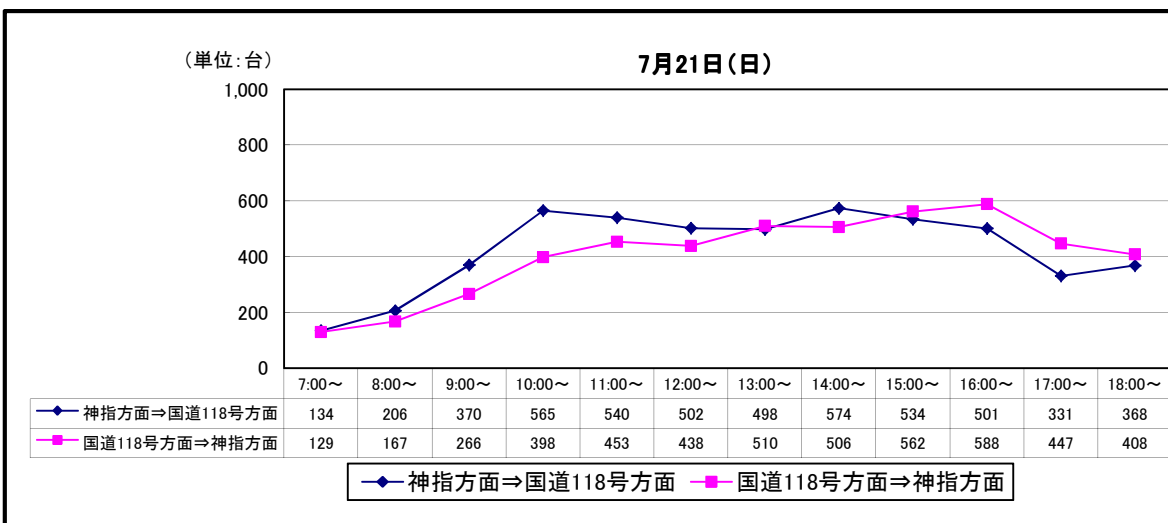
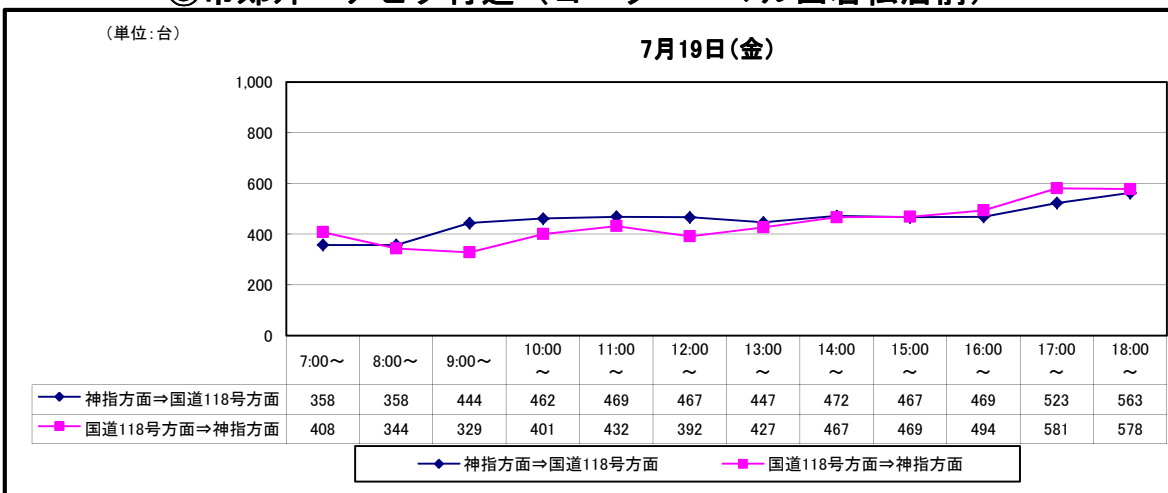
年度別交通量の推移(両方向の合計) ※平成15年より調査

	平成16年	平成17年	平成18年	平成19年	平成20年	平成21年	平成22年	平成23年	平成24年	平成25年
平日									23,767	24,310
休日									21,154	21,821



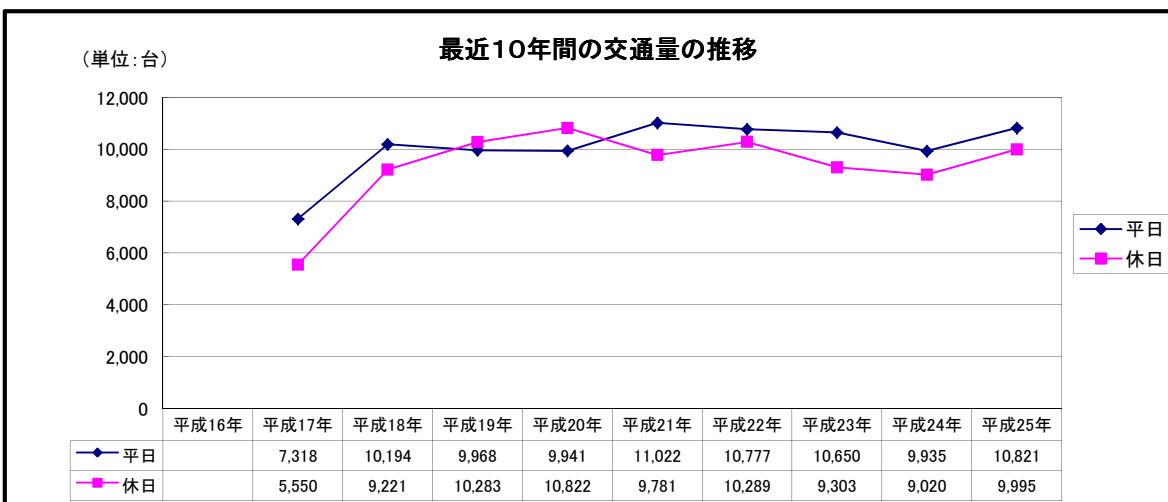
本調査地点は、今回二度目の調査となる。
ヨークベニマルが開店したためか、交通量は増加している。

⑤市郊外 アピタ付近（ヨークベニマル西若松店前）



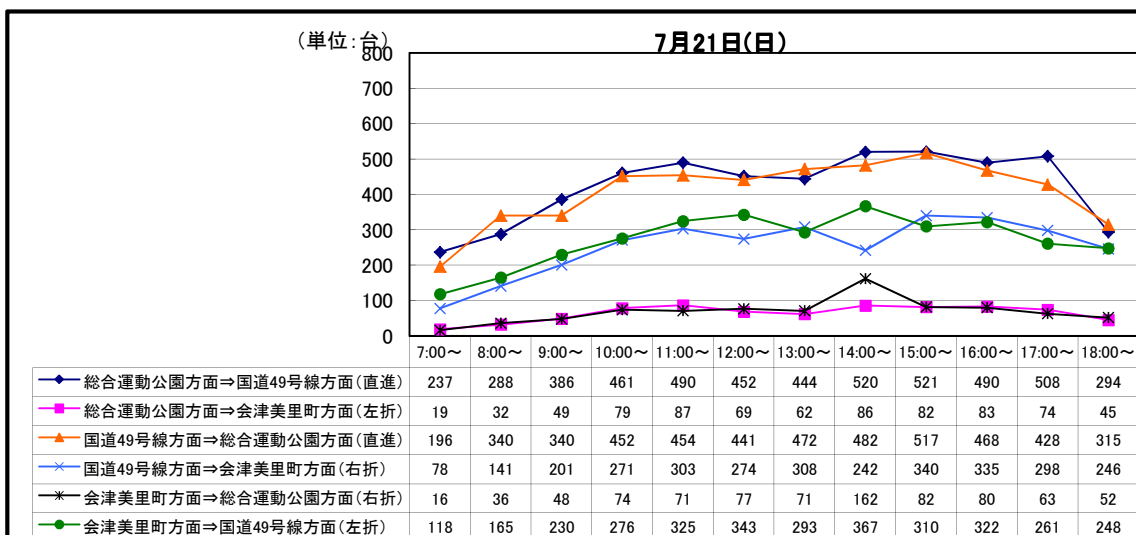
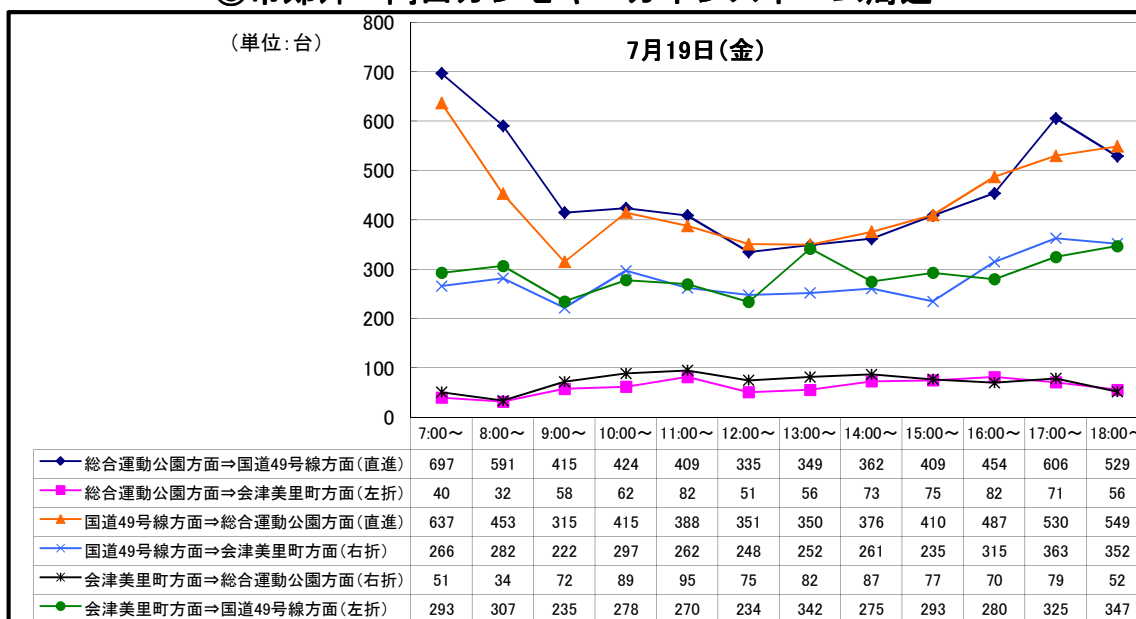
年度別交通量の推移(両方向の合計) ※平成17年より調査

	平成16年	平成17年	平成18年	平成19年	平成20年	平成21年	平成22年	平成23年	平成24年	平成25年
平日		7,318	10,194	9,968	9,941	11,022	10,777	10,650	9,935	10,821
休日		5,550	9,221	10,283	10,822	9,781	10,289	9,303	9,020	9,995



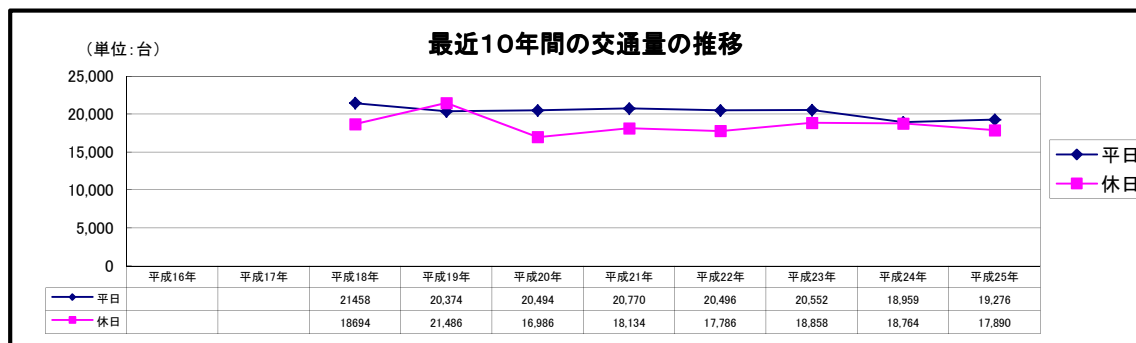
昨年調査よりも増加の結果となったが、ほぼ例年並みである。
平成18年からは平日・休日ともに10,000台前後の交通量である。

⑥市郊外 門田カンセキ・カインズホーム周辺



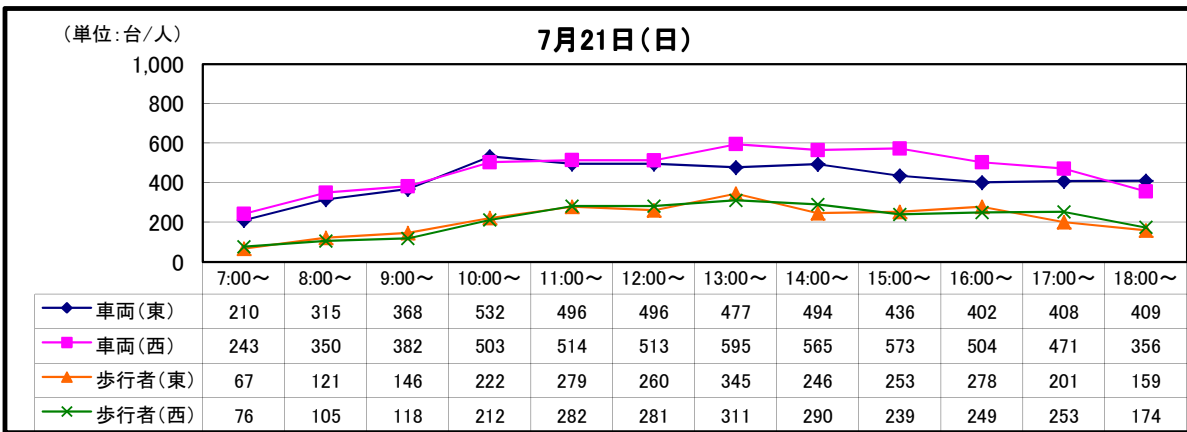
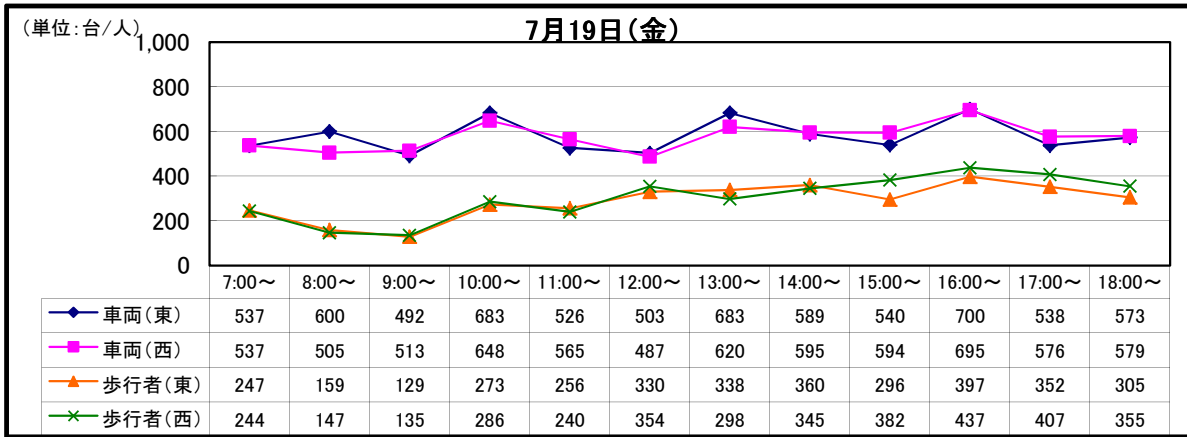
年度別交通量の推移(両方向の合計) ※平成18年より調査

	平成16年	平成17年	平成18年	平成19年	平成20年	平成21年	平成22年	平成23年	平成24年	平成25年
平日			21458	20,374	20,494	20,770	20,496	20,552	18,959	19,276
休日			18694	21,486	16,986	18,134	17,786	18,858	18,764	17,890



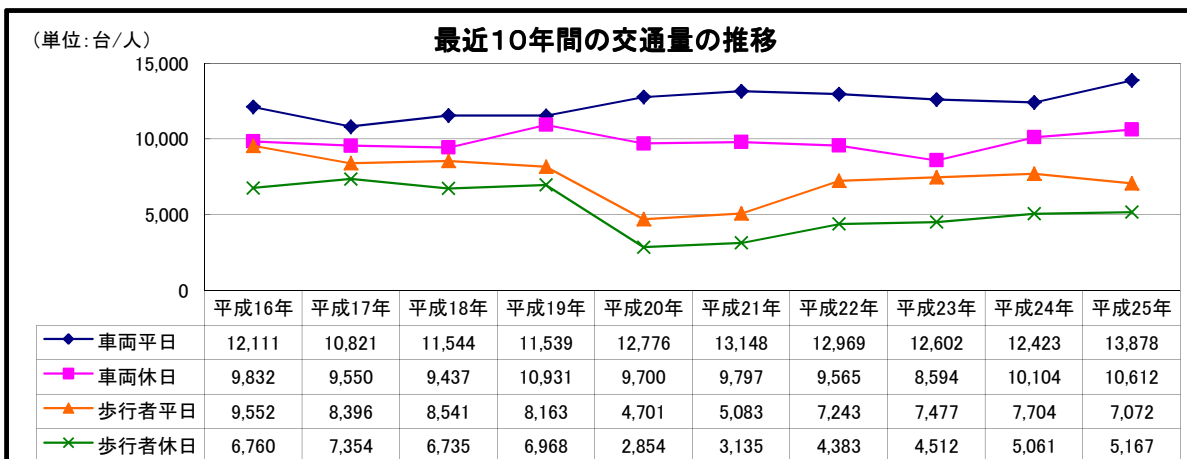
昨年調査よりも多少増加したが、特に大きな変化は無くほぼ横ばいの結果となった。

①市内中心部 神明通り（東：ワタナベ花店前 西：高橋ブラザー前）



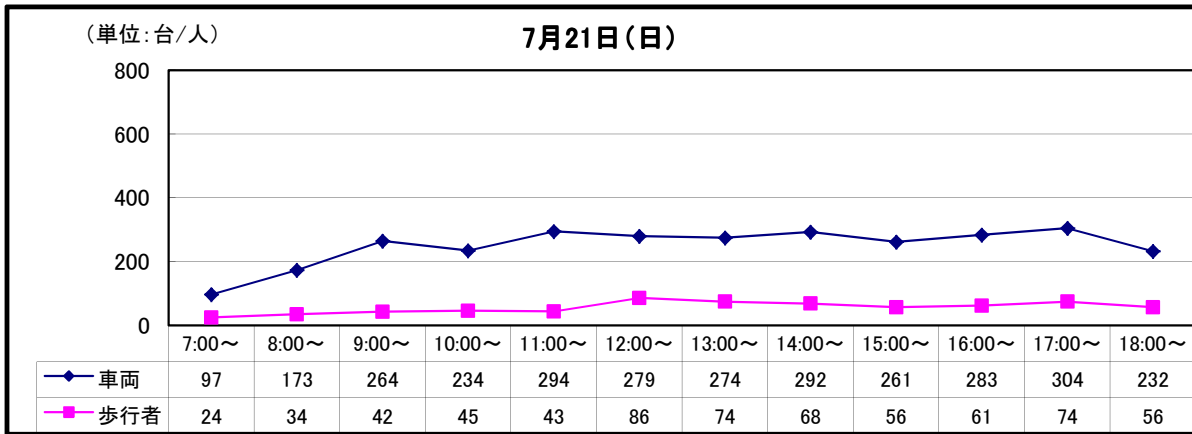
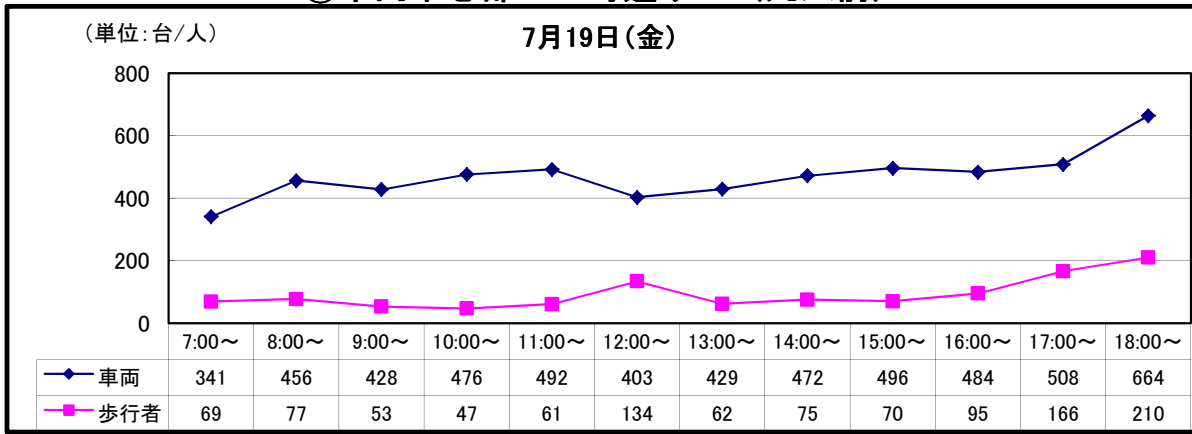
年度別交通量の推移(両方向の合計)

		平成16年	平成17年	平成18年	平成19年	平成20年	平成21年	平成22年	平成23年	平成24年	平成25年
車両	平日	12,111	10,821	11,544	11,539	12,776	13,148	12,969	12,602	12,423	13,878
	休日	9,832	9,550	9,437	10,931	9,700	9,797	9,565	8,594	10,104	10,612
歩行者	平日	9,552	8,396	8,541	8,163	4,701	5,083	7,243	7,477	7,704	7,072
	休日	6,760	7,354	6,735	6,968	2,854	3,135	4,383	4,512	5,061	5,167



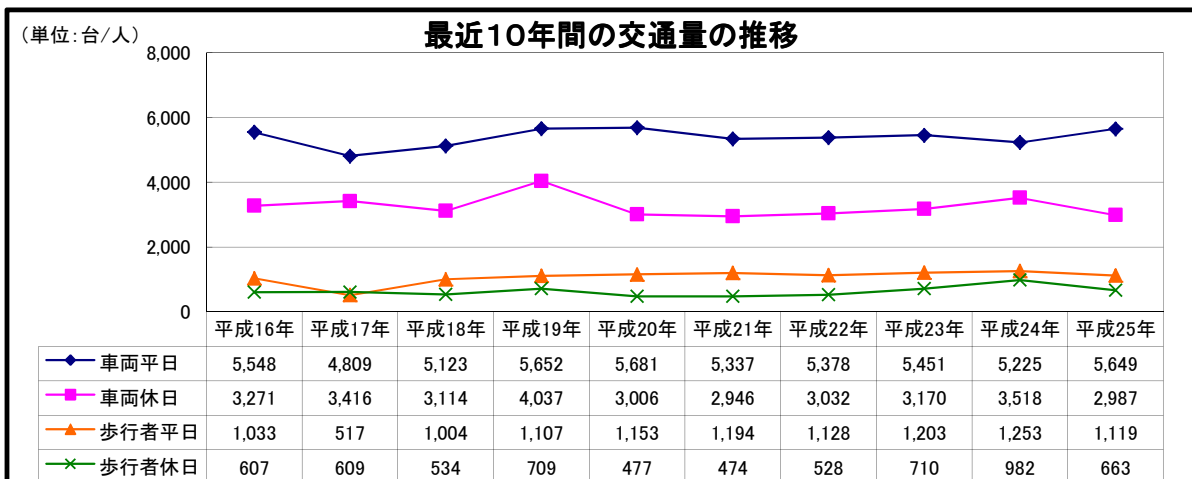
平日歩行者は減少したが、その他は増加した。中でも、平日の車両数は過去十年間で最多である。
休日の歩行者に関しては、平成20年度より緩やかに増加傾向にある。

②市内中心部 上町通り (丸八前)



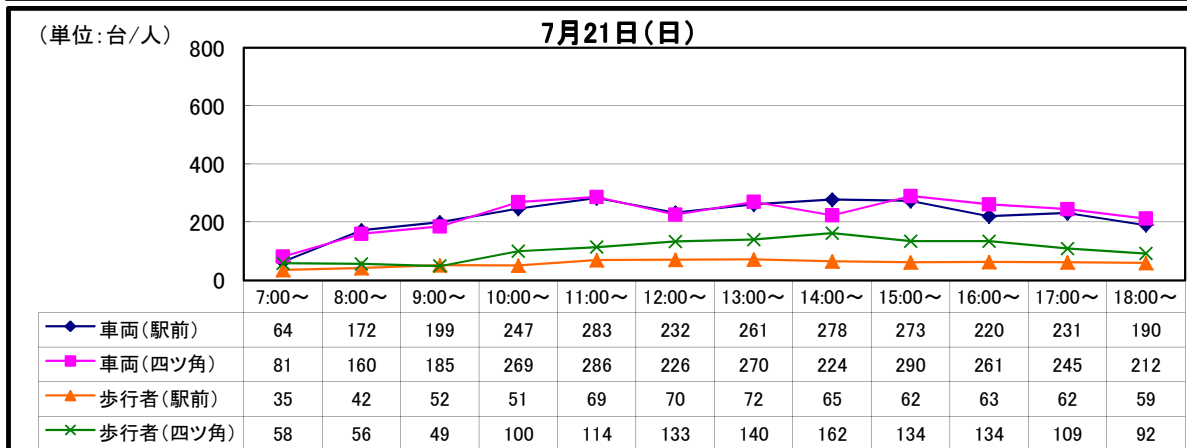
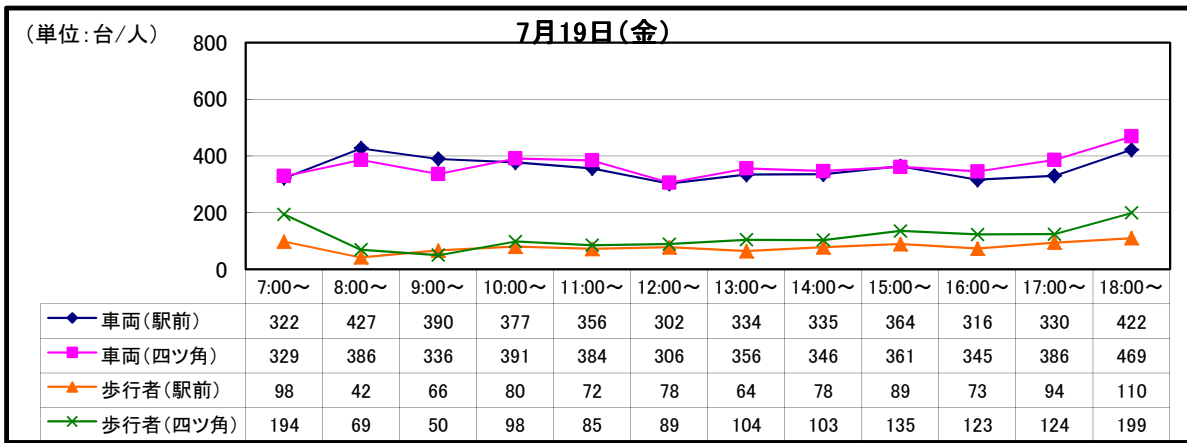
年度別交通量の推移(両方向の合計)

		平成16年	平成17年	平成18年	平成19年	平成20年	平成21年	平成22年	平成23年	平成24年	平成25年
車両	平日	5,548	4,809	5,123	5,652	5,681	5,337	5,378	5,451	5,225	5,649
	休日	3,271	3,416	3,114	4,037	3,006	2,946	3,032	3,170	3,518	2,987
歩行者	平日	1,033	517	1,004	1,107	1,153	1,194	1,128	1,203	1,253	1,119
	休日	607	609	534	709	477	474	528	710	982	663



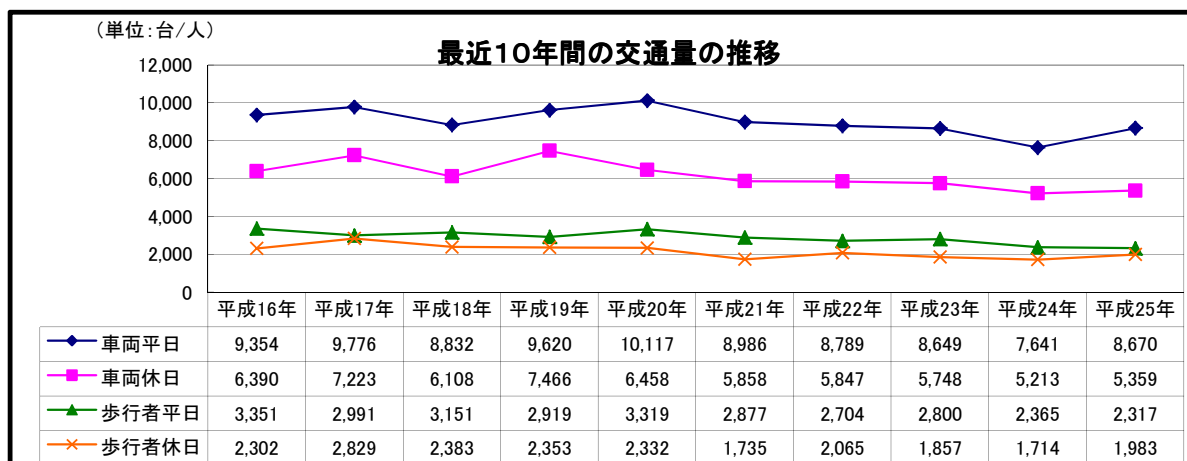
平日の車両が増加し、休日の車両が減少した。
平日の17時以降は金曜日ということもあり、飲みに出るためか車両・歩行者共に増加している。

③市内中心部 大町通り (駅前 佐原桐材店前 / 四ツ角 ZOO前)



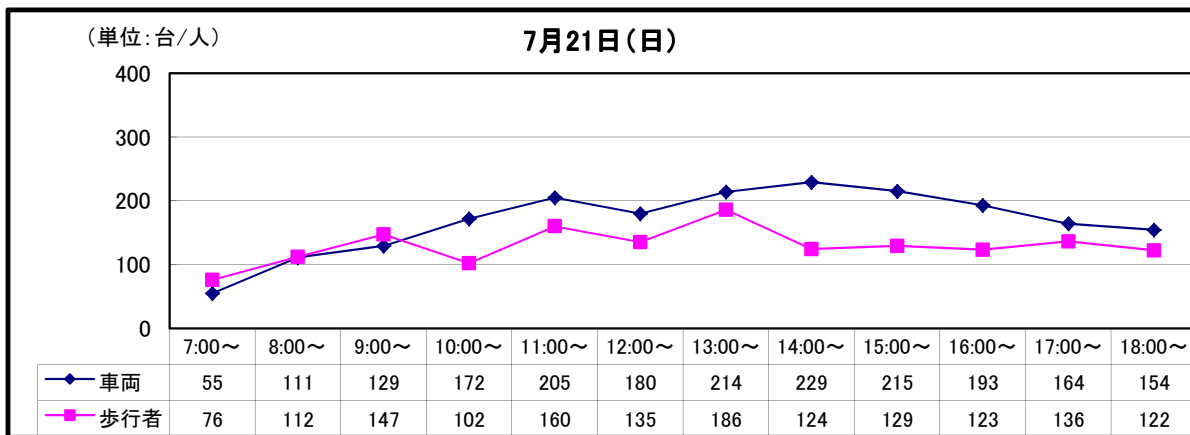
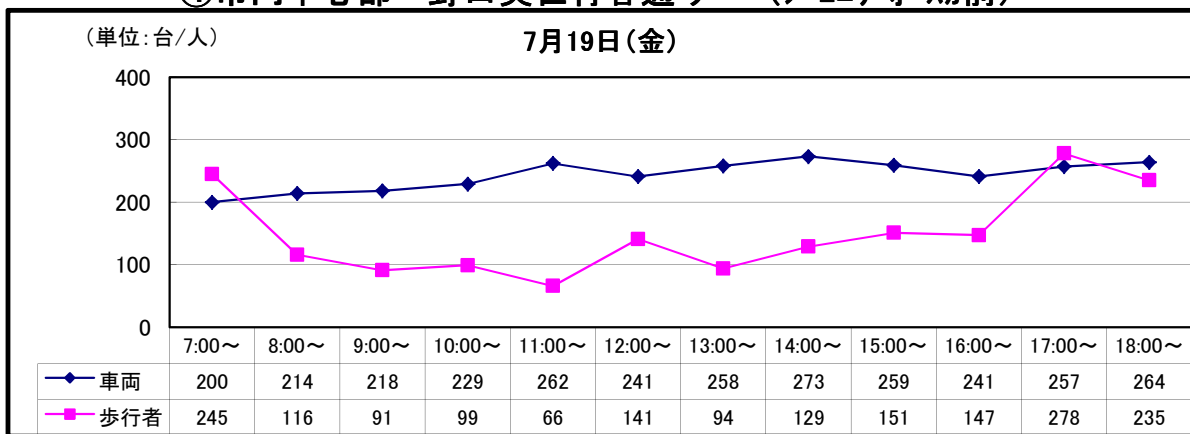
年度別交通量の推移(両方向の合計)

		平成16年	平成17年	平成18年	平成19年	平成20年	平成21年	平成22年	平成23年	平成24年	平成25年
車両	平日	9,354	9,776	8,832	9,620	10,117	8,986	8,789	8,649	7,641	8,670
	休日	6,390	7,223	6,108	7,466	6,458	5,858	5,847	5,748	5,213	5,359
歩行者	平日	3,351	2,991	3,151	2,919	3,319	2,877	2,704	2,800	2,365	2,317
	休日	2,302	2,829	2,383	2,353	2,332	1,735	2,065	1,857	1,714	1,983



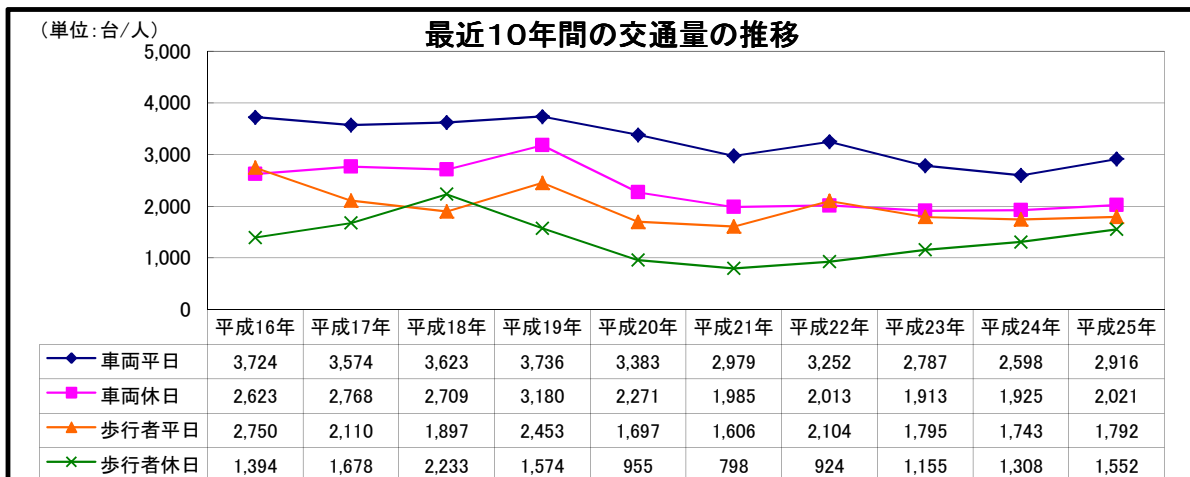
車両数・休日歩行者に関しては多少の増加があり、回復傾向にある。しかし、平日歩行者に関しては減少が続いている状態にある。

④市内中心部 野口英世青春通り (ジュリーオ-前)



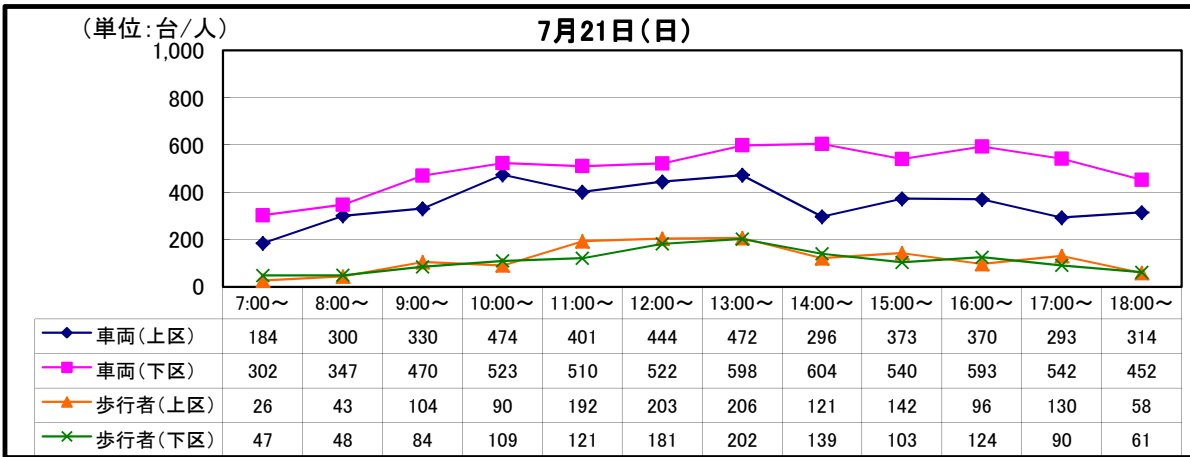
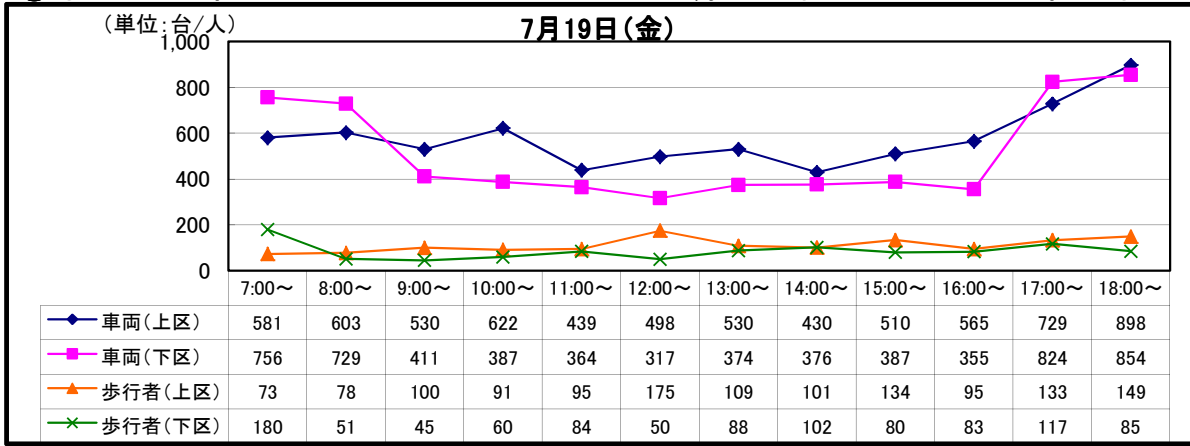
年度別交通量の推移(両方向の合計)

		平成16年	平成17年	平成18年	平成19年	平成20年	平成21年	平成22年	平成23年	平成24年	平成25年
車両	平日	3,724	3,574	3,623	3,736	3,383	2,979	3,252	2,787	2,598	2,916
	休日	2,623	2,768	2,709	3,180	2,271	1,985	2,013	1,913	1,925	2,021
歩行者	平日	2,750	2,110	1,897	2,453	1,697	1,606	2,104	1,795	1,743	1,792
	休日	1,394	1,678	2,233	1,574	955	798	924	1,155	1,308	1,552



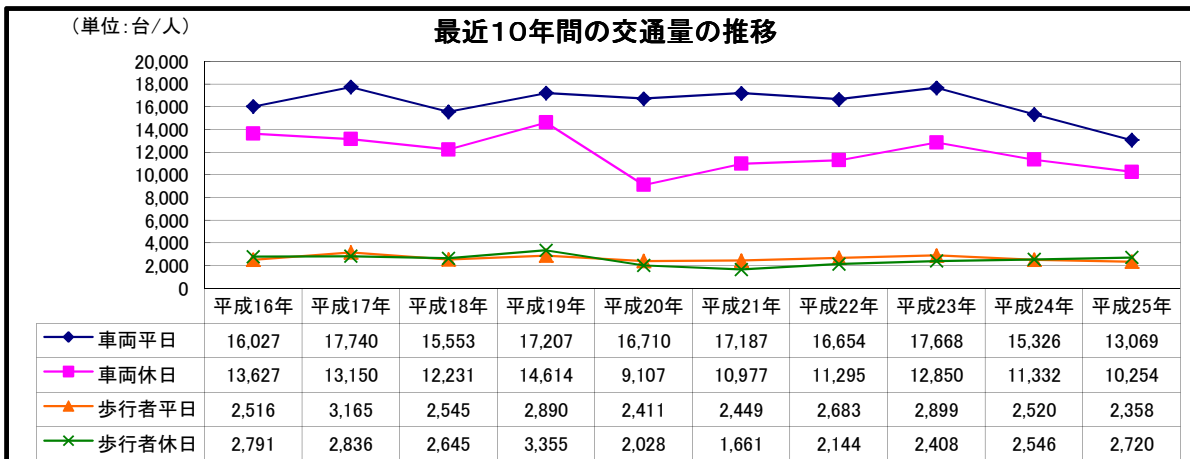
車両・歩行者ともに増加の結果となった。
現在、中合跡地の撤去工事が行われているが、その影響はないようだ。

⑤市内中心部 七日町通り（上区：白木屋漆器店前 下区：渋川問屋前）



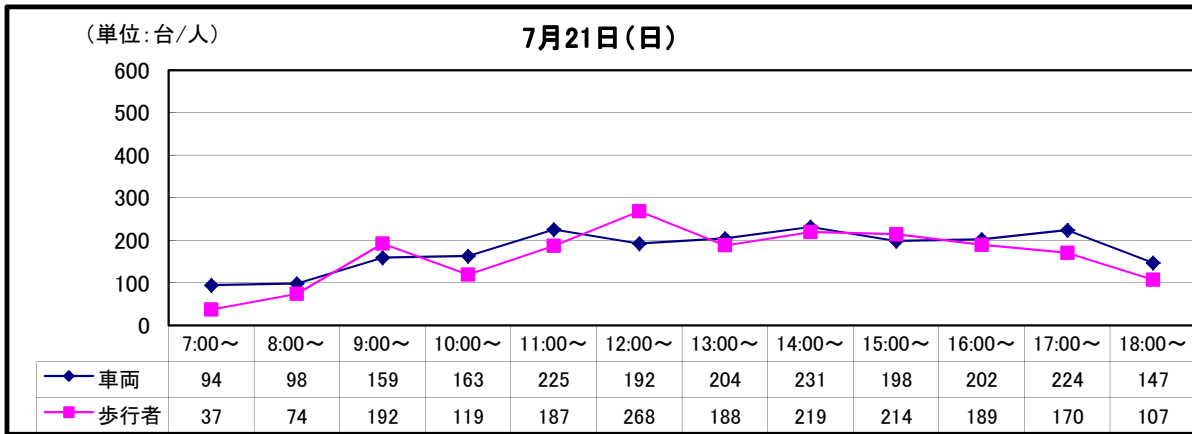
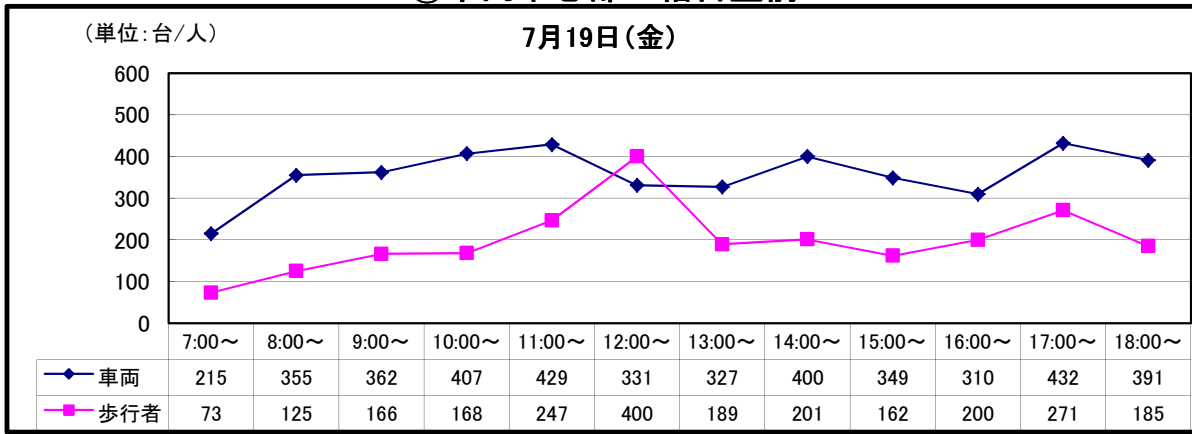
年度別交通量の推移(両方向の合計)

		平成16年	平成17年	平成18年	平成19年	平成20年	平成21年	平成22年	平成23年	平成24年	平成25年
車両	平日	16,027	17,740	15,553	17,207	16,710	17,187	16,654	17,668	15,326	13,069
	休日	13,627	13,150	12,231	14,614	9,107	10,977	11,295	12,850	11,332	10,254
歩行者	平日	2,516	3,165	2,545	2,890	2,411	2,449	2,683	2,899	2,520	2,358
	休日	2,791	2,836	2,645	3,355	2,028	1,661	2,144	2,408	2,546	2,720



2年間連続で数値が落ち込んでいる。なお、地区別でみると、平日・休日併せて上の区が車両11,186台、歩行者数2,744人、下の区が車両12,137台、歩行者数2,334人となった。

⑥市内中心部 稽古堂前



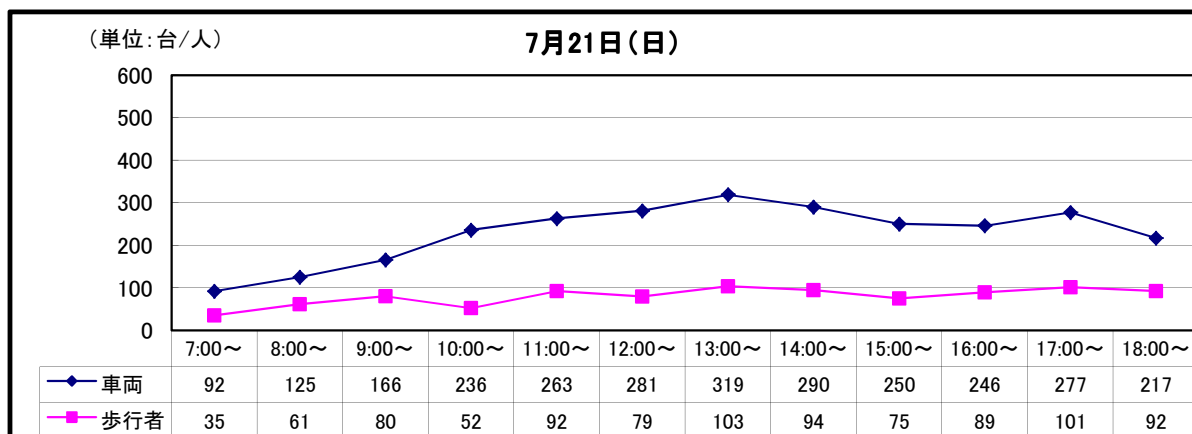
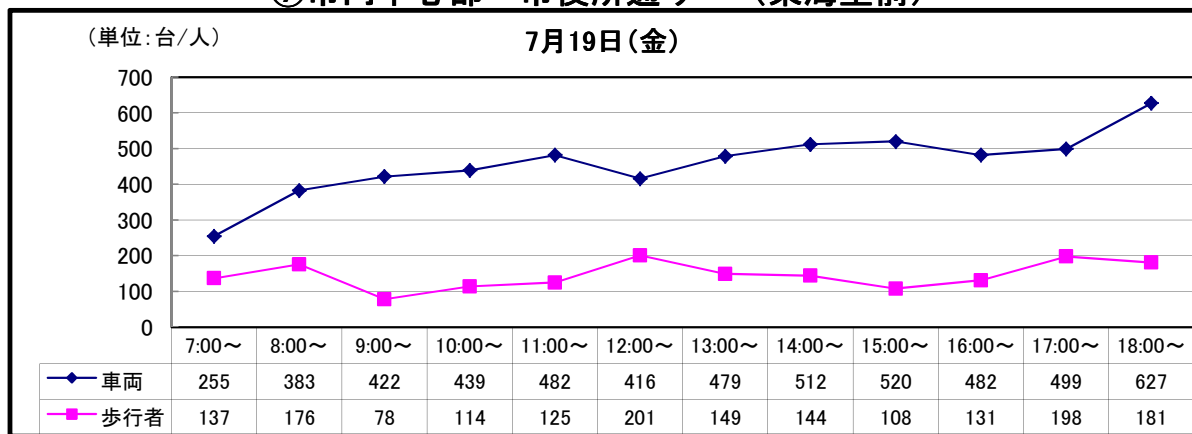
年度別交通量の推移(両方向の合計)

		平成16年	平成17年	平成18年	平成19年	平成20年	平成21年	平成22年	平成23年	平成24年	平成25年
車両	平日								4,944	4,426	4,308
	休日								2,446	2,520	2,137
歩行者	平日								2,895	2,605	2,387
	休日								2,101	1,227	1,964



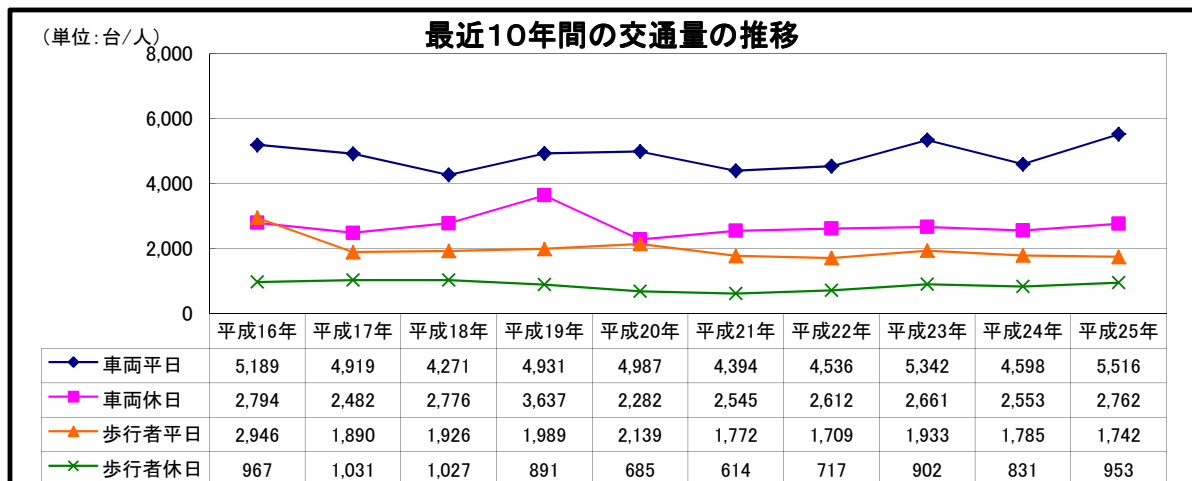
本調査地点は、今回で3回目の調査となる。
休日の歩行者に関しては増加の結果となったが、車両・平日歩行者は緩やかに減少傾向にある。

⑦市内中心部 市役所通り (東海堂前)



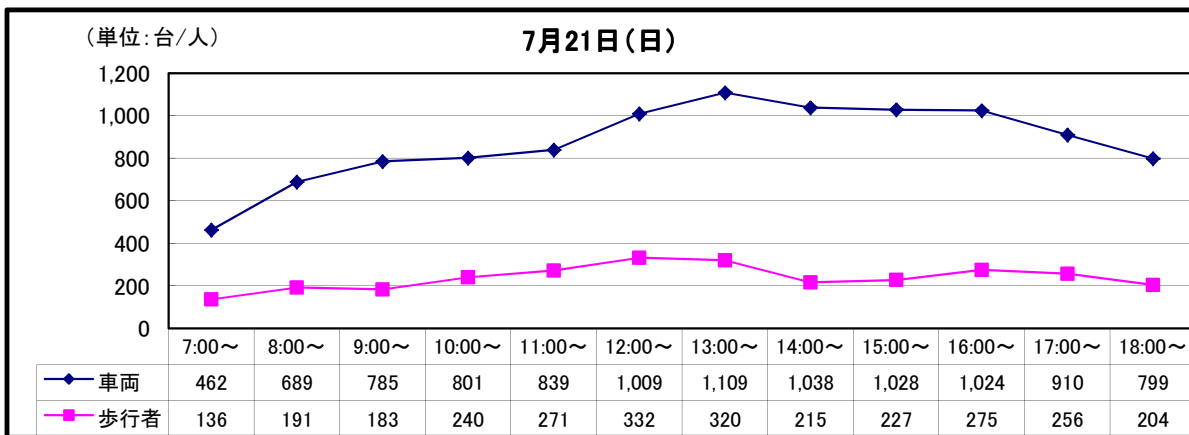
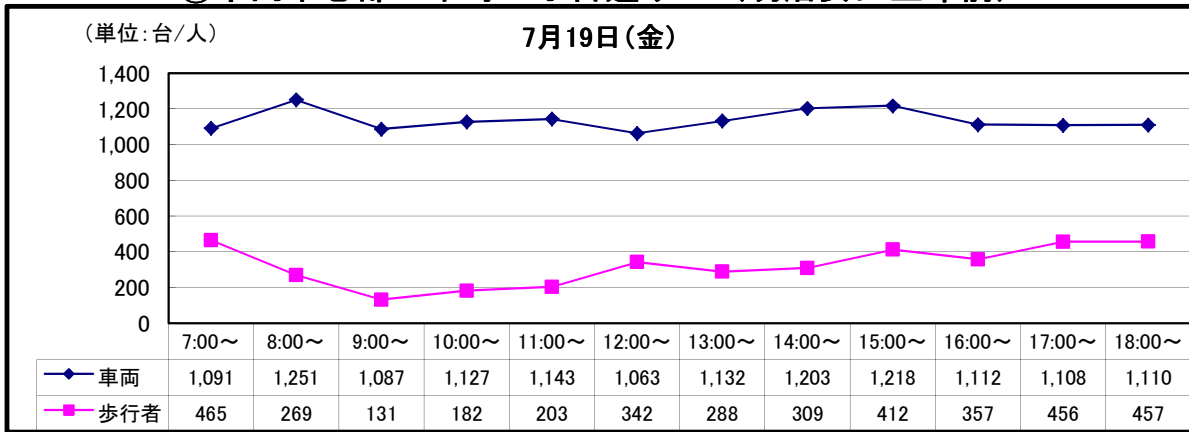
年度別交通量の推移(両方向の合計)

		平成16年	平成17年	平成18年	平成19年	平成20年	平成21年	平成22年	平成23年	平成24年	平成25年
車両	平日	5,189	4,919	4,271	4,931	4,987	4,394	4,536	5,342	4,598	5,516
	休日	2,794	2,482	2,776	3,637	2,282	2,545	2,612	2,661	2,553	2,762
歩行者	平日	2,946	1,890	1,926	1,989	2,139	1,772	1,709	1,933	1,785	1,742
	休日	967	1,031	1,027	891	685	614	717	902	831	953



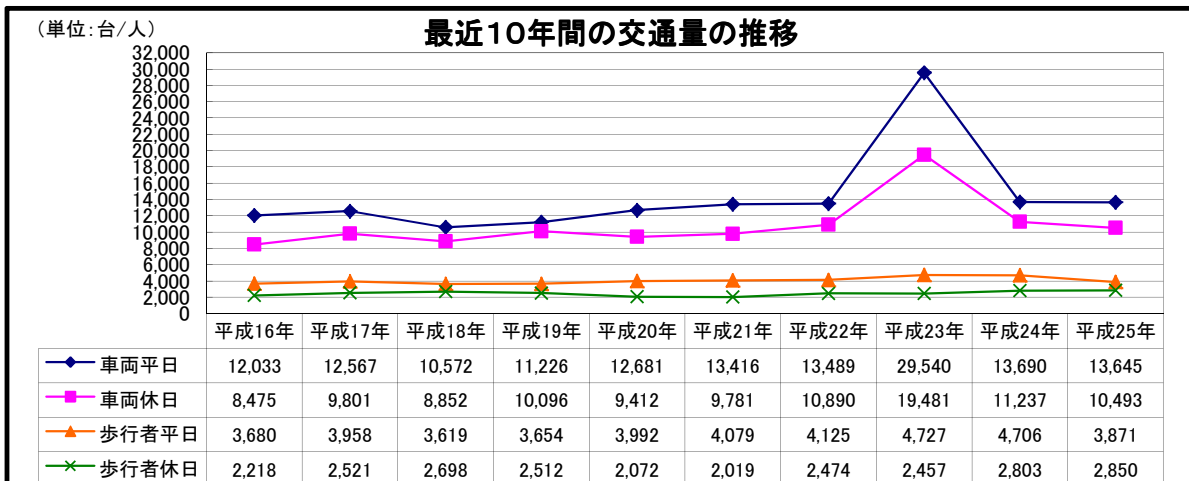
平日の車両が過去十年調査で最多となった。
歩行者・休日の車両については横ばいの結果となった。

⑧市内中心部 栄町四丁目通り (明治安田生命前)



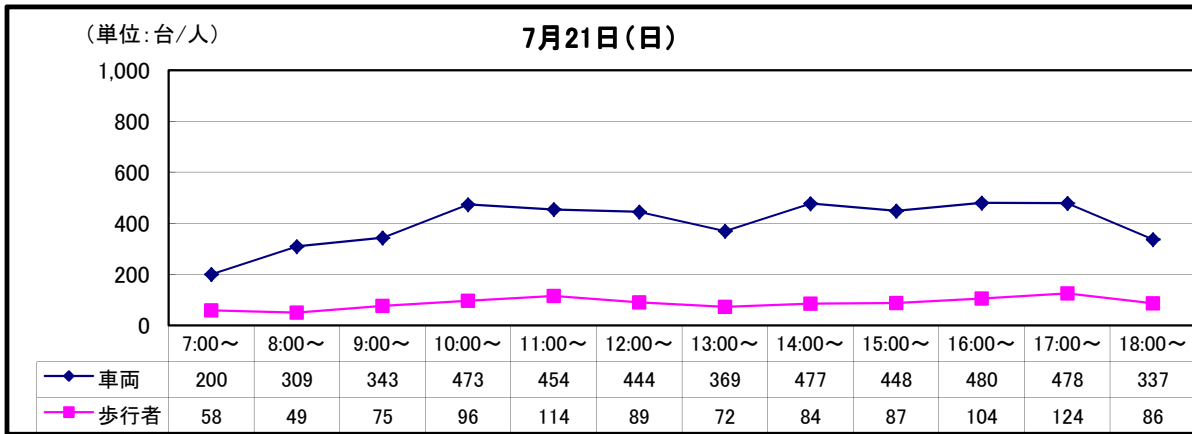
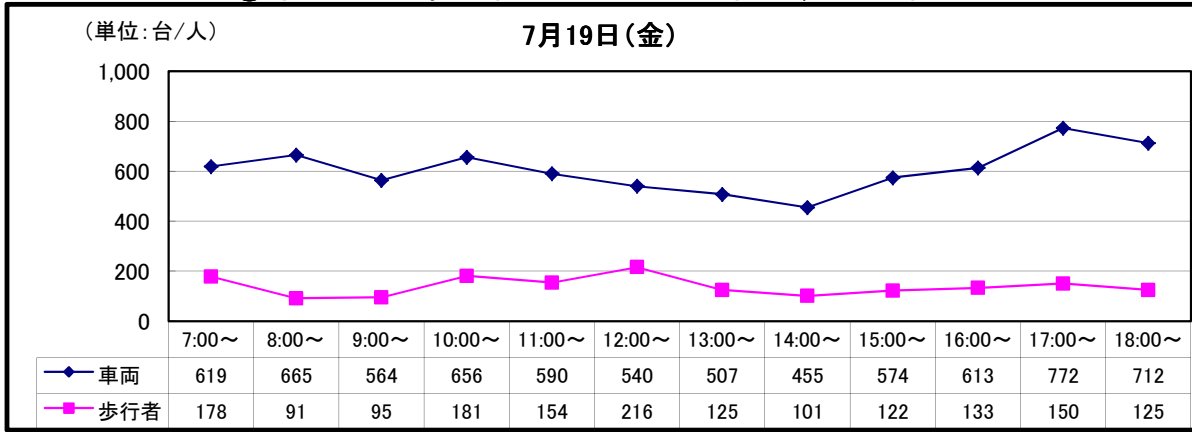
年度別交通量の推移(両方向の合計)

		平成16年	平成17年	平成18年	平成19年	平成20年	平成21年	平成22年	平成23年	平成24年	平成25年
車両	平日	12,033	12,567	10,572	11,226	12,681	13,416	13,489	29,540	13,690	13,645
	休日	8,475	9,801	8,852	10,096	9,412	9,781	10,890	19,481	11,237	10,493
歩行者	平日	3,680	3,958	3,619	3,654	3,992	4,079	4,125	4,727	4,706	3,871
	休日	2,218	2,521	2,698	2,512	2,072	2,019	2,474	2,457	2,803	2,850



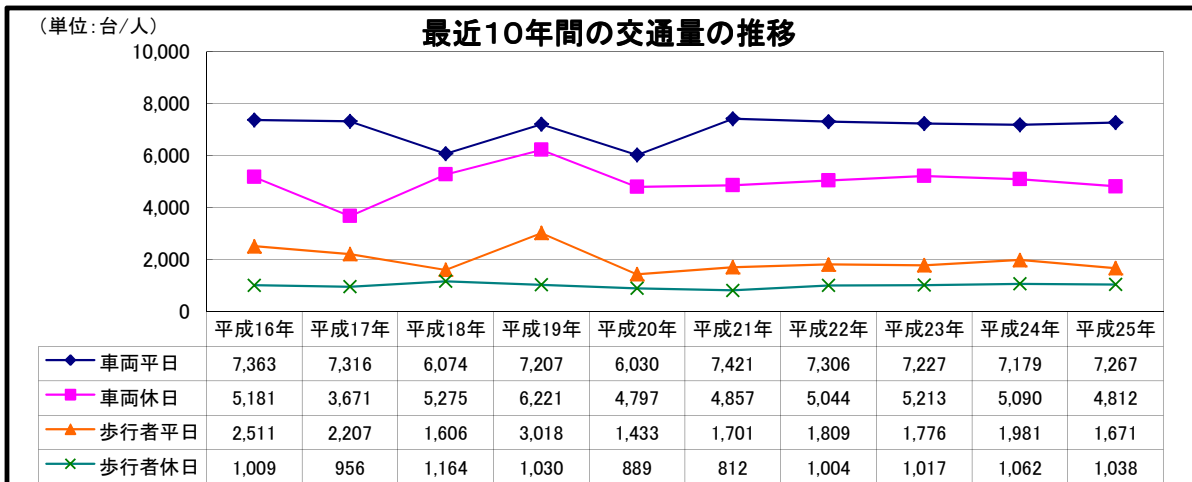
平日の歩行者が減少したが、他はほぼ横ばいの結果となっている。

⑨市内中心部 本町通り (三柵屋呉服店前)



年度別交通量の推移(両方向の合計)

		平成16年	平成17年	平成18年	平成19年	平成20年	平成21年	平成22年	平成23年	平成24年	平成25年
車両	平日	7,363	7,316	6,074	7,207	6,030	7,421	7,306	7,227	7,179	7,267
	休日	5,181	3,671	5,275	6,221	4,797	4,857	5,044	5,213	5,090	4,812
歩行者	平日	2,511	2,207	1,606	3,018	1,433	1,701	1,809	1,776	1,981	1,671
	休日	1,009	956	1,164	1,030	889	812	1,004	1,017	1,062	1,038

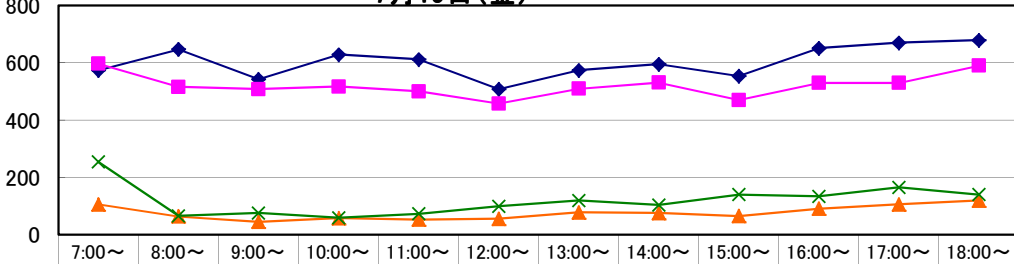


多少の増減はあるものの、昨年度とほぼ横ばいの結果となっている。

⑩市内中心部 中央通り (東：福文前 西：山本商事ビル前)

(単位:台/人)

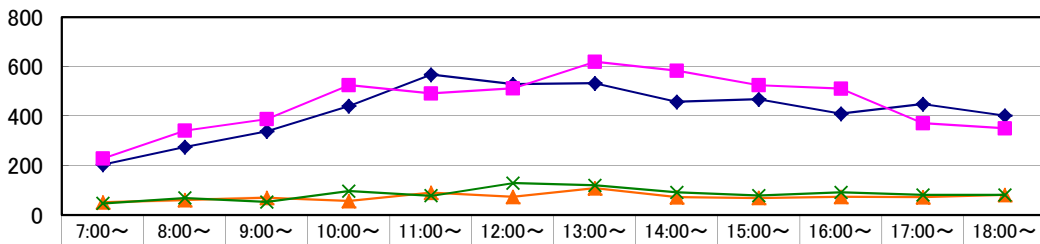
7月19日(金)



	7:00~	8:00~	9:00~	10:00~	11:00~	12:00~	13:00~	14:00~	15:00~	16:00~	17:00~	18:00~
● 車両(東)	574	647	543	629	612	508	574	595	554	651	670	679
■ 車両(西)	597	516	508	517	500	458	510	531	470	530	530	590
▲ 歩行者(東)	106	64	45	58	53	56	78	76	65	91	106	119
✕ 歩行者(西)	254	66	76	59	73	99	119	104	140	134	165	140

(単位:台/人)

7月21日(日)



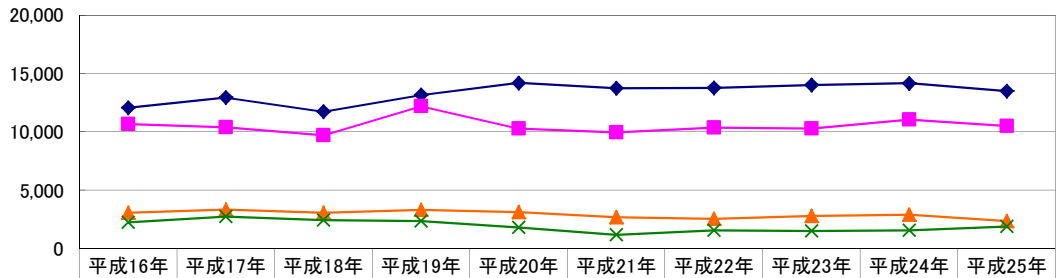
	7:00~	8:00~	9:00~	10:00~	11:00~	12:00~	13:00~	14:00~	15:00~	16:00~	17:00~	18:00~
● 車両(東)	203	274	338	440	567	528	532	457	467	409	448	401
■ 車両(西)	228	341	387	524	491	512	619	583	525	510	370	350
▲ 歩行者(東)	50	60	69	56	89	73	107	71	68	72	71	80
✕ 歩行者(西)	46	68	52	96	77	128	119	91	78	91	80	80

年度別交通量の推移(両方向の合計)

		平成16年	平成17年	平成18年	平成19年	平成20年	平成21年	平成22年	平成23年	平成24年	平成25年
車両	平日	12,066	12,945	11,740	13,167	14,194	13,752	13,761	14,026	14,168	13,493
	休日	10,657	10,397	9,701	12,212	10,277	9,953	10,373	10,273	11,052	10,504
歩行者	平日	3,065	3,337	3,057	3,304	3,123	2,668	2,539	2,795	2,897	2,346
	休日	2,230	2,723	2,428	2,346	1,793	1,176	1,551	1,490	1,553	1,872

(単位:台/人)

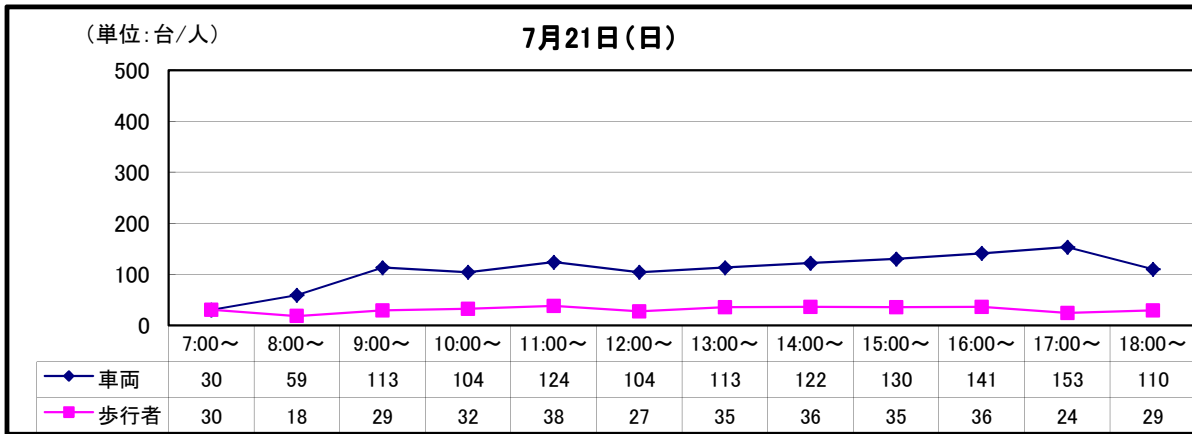
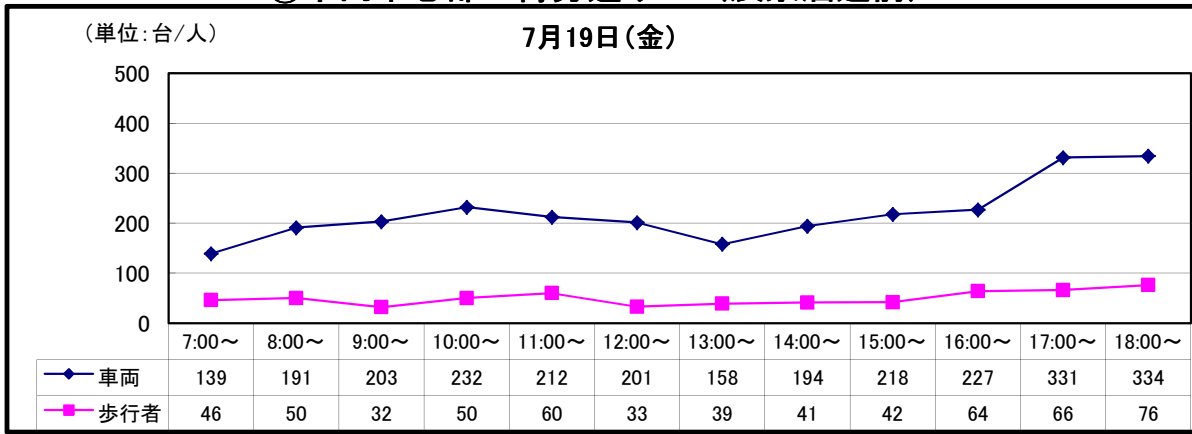
最近10年間の交通量の推移



		平成16年	平成17年	平成18年	平成19年	平成20年	平成21年	平成22年	平成23年	平成24年	平成25年
●	車両平日	12,066	12,945	11,740	13,167	14,194	13,752	13,761	14,026	14,168	13,493
■	車両休日	10,657	10,397	9,701	12,212	10,277	9,953	10,373	10,273	11,052	10,504
▲	歩行者平日	3,065	3,337	3,057	3,304	3,123	2,668	2,539	2,795	2,897	2,346
✕	歩行者休日	2,230	2,723	2,428	2,346	1,793	1,176	1,551	1,490	1,553	1,872

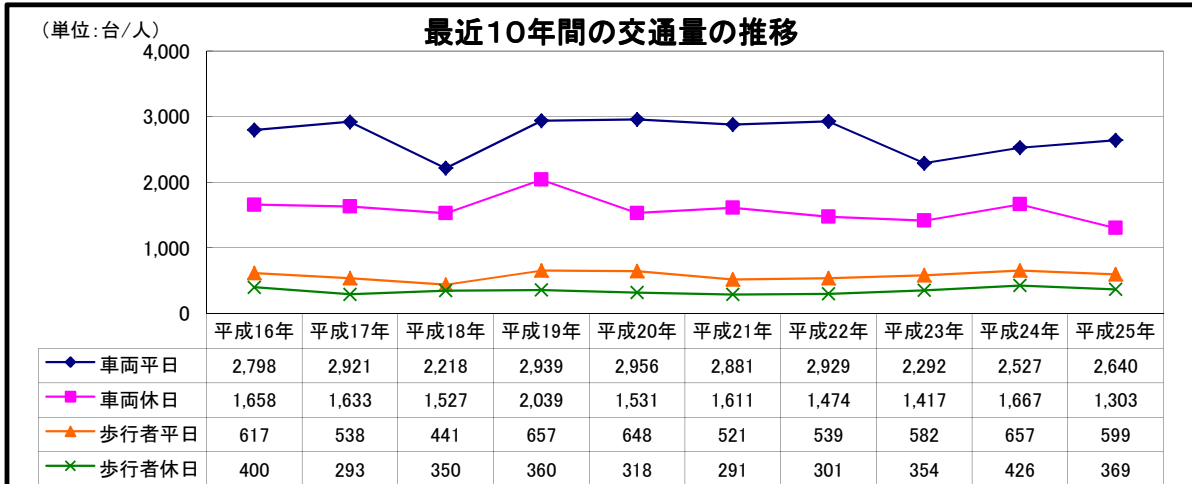
全体に横ばいではあるが、休日の歩行者が増加した。

⑪市内中心部 博労通り (辰泉酒造前)



年度別交通量の推移(両方向の合計) ※ 平成13年度より調査

		平成16年	平成17年	平成18年	平成19年	平成20年	平成21年	平成22年	平成23年	平成24年	平成25年
車両	平日	2,798	2,921	2,218	2,939	2,956	2,881	2,929	2,292	2,527	2,640
	休日	1,658	1,633	1,527	2,039	1,531	1,611	1,474	1,417	1,667	1,303
歩行者	平日	617	538	441	657	648	521	539	582	657	599
	休日	400	293	350	360	318	291	301	354	426	369



休日の車両が大幅に減少し、過去十年間で最少の数値となった。